



ООО «Атлант Оценка»
ОГРН 1107746110053 | ИНН 7723748640 | КПП 772201001
111020, г. Москва, ул. 2-я Синичкина, д. 9А, стр. 10
Для корреспонденции: 111020, г. Москва, а/я 14
www.atlant-mos.com | www.kadastr-rf.ru | www.gov.atlant-mos.ru
+7 (495) 975-98-15 | info@atlant-mos.ru

Утверждаю
Генеральный директор
ООО «Атлант Оценка»



/Д. К. Степанов/

ОТЧЕТ № АО-691/21

Об оценке рыночной стоимости административного здания,
назначение: нежилое здание, площадь 2 974,7 кв.м., количество
этажей: 3, в том числе подземных: -1, адрес (местонахождение)
объекта: Самарская область, г. Тольятти, Автозаводский р-н, ул.
Фрунзе, д. 24. Кадастровый номер: 63:09:0101168:4147 и права аренды
земельного участка, площадью 12837 кв.м., адрес: Самарская область,
г. Тольятти, Автозаводский р-н, ул. Фрунзе, д. 24, кадастровый номер:
63:09:0101175:3

Заказчик: АО «НПФ «Ростех»

Исполнитель: ООО «Атлант Оценка»

Дата оценки: 12 июня 2021 года

Дата составления отчета: 15 июня 2021 года

Москва 2021

Сопроводительное письмо

В соответствии с Договором на оказание услуг по оценке № АЮ-101-242/0521 от 03 июня 2021 года, Оценщик ООО «Атлант Оценка» произвел определение рыночной стоимости административного здания, назначение: нежилое здание, площадь 2 974,7 кв.м., количество этажей: 3, в том числе подземных: -1, адрес (местонахождение) объекта: Самарская область, г. Тольятти, Автозаводский р-н, ул. Фрунзе, д. 24. Кадастровый номер: 63:09:0101168:4147 и права аренды земельного участка, площадью 12837 кв.м., адрес: Самарская область, г. Тольятти, Автозаводский р-н, ул. Фрунзе, д. 24, кадастровый номер: 63:09:0101175:3.

Оценка рыночной стоимости объектов была произведена по состоянию на 12 июня 2021 года.

Отчёт составлен в соответствии с требованиями Федерального закона от 29 июля 1998 г. № 135-ФЗ «Об оценочной деятельности в Российской Федерации»; Федерального закона от 27 июля 2006 г. № 157-ФЗ «О внесении изменений в Федеральный закон «Об оценочной деятельности в Российской Федерации»; и положениями Федеральных стандартов оценки, обязательных к применению субъектами оценочной деятельности: ФСО №1 «Общие понятия оценки, подходы и требования к проведению оценки», утвержденного Приказом МЭРТ РФ от 20 мая 2015 года №297, ФСО №2 «Цель оценки и виды стоимости» утвержденного Приказом МЭРТ РФ от 20 мая 2015 г. №298, ФСО №3 «Требования к отчету об оценке», утвержденного Приказом МЭРТ РФ от 20 мая 2015 г. №299; ФСО №7 «Оценка недвижимости», утвержденный Приказом МЭРТ РФ от 04 декабря 2014 года №611.

Отчёт содержит описание Объектов оценки и их местоположения, собранную Оценщиком фактическую информацию, этапы проведенного анализа, обоснование полученных результатов, а также допущения. Кроме того, отчёт содержит выводы Оценщика об итоговом значении величины стоимости Объектов оценки, определяемой в соответствии с договором.

Результаты анализа имеющейся в нашем распоряжении информации позволяют сделать вывод о том, что рыночная стоимость Объектов оценки на дату оценки округленно составляет:

Таблица 1

Объект оценки	Рыночная стоимость, руб. с учетом НДС (право аренды - без учета НДС)	Величина НДС	Рыночная стоимость, руб. без учета НДС
Административное здание, назначение: нежилое здание, площадь 2 974,7 кв.м., количество этажей: 3, в том числе подземных: -1, адрес (местонахождение) объекта: Самарская область, г. Тольятти, Автозаводский р-н, ул. Фрунзе, д. 24. Кадастровый номер: 63:09:0101168:4147	77 703 000 (Семьдесят семь миллионов семьсот три тысячи)	12 950 500,00	64 752 500,00 (Шестьдесят четыре миллиона семьсот пятьдесят две тысячи пятьсот рублей 00 копеек)
Право аренды земельного участка, площадью 12837 кв.м., адрес: Самарская область, г. Тольятти, Автозаводский р-н, ул. Фрунзе, д. 24, кадастровый номер: 63:09:0101175:3	9 153 000 (Девять миллионов сто пятьдесят три тысячи)	-	9 153 000,00 (Девять миллионов сто пятьдесят три тысячи рублей 00 копеек)
ИТОГО	86 856 000 (Восемьдесят шесть миллионов восемьсот пятьдесят шесть тысяч)	12 950 500,00	73 905 500,00 (Семьдесят три миллиона девятьсот пять тысяч пятьсот рублей 00 копеек)

Справочно:

Величина размера обязательств по договору аренды оцениваемого земельного участка на дату оценки составит:

8 983 000 (Восемь миллионов девятьсот восемьдесят три тысячи) руб., без учета НДС

Благодарим Вас за обращение в нашу компанию и выражаем надежду на продолжение нашего сотрудничества в будущем.

С уважением,
Генеральный директор



Д. К. Степанов

СОДЕРЖАНИЕ

1 ОСНОВНЫЕ ФАКТЫ И ВЫВОДЫ.....	5
1.1 Основание для проведения оценщиком оценки объектов оценки	5
1.2 Общая информация, идентифицирующая объектов оценки	5
1.3 Результаты оценки, полученные при применении различных подходов к оценке.....	6
1.4 Ограничения и пределы применения полученной итоговой стоимости	6
2 ЗАДАНИЕ НА ОЦЕНКУ В СООТВЕТСТВИИ С ТРЕБОВАНИЯМИ ФЕДЕРАЛЬНЫХ СТАНДАРТОВ ОЦЕНКИ	8
2.1 Задание на оценку.....	8
3 СВЕДЕНИЯ О ЗАКАЗЧИКЕ ОЦЕНКИ И ОБ ОЦЕНЩИКЕ	10
3.1 Сведения о Заказчике.....	10
3.2 Сведения об оценщике	10
4 ДОПУЩЕНИЯ, ИСПОЛЬЗОВАННЫЕ ОЦЕНЩИКОМ ПРИ ПРОВЕДЕНИИ ОЦЕНКИ	11
4.1 Применяемые стандарты оценочной деятельности.....	12
4.2 Термины и определения	13
5 ОПИСАНИЕ ОБЪЕКТОВ ОЦЕНКИ С УКАЗАНИЕМ ПЕРЕЧНЯ ДОКУМЕНТОВ, ИСПОЛЬЗУЕМЫХ ОЦЕНЩИКОМ И УСТАНОВЛИВАЮЩИХ КОЛИЧЕСТВЕННЫЕ И КАЧЕСТВЕННЫЕ ХАРАКТЕРИСТИКИ ОБЪЕКТОВ ОЦЕНКИ	15
5.1 Описание местоположения объектов оценки	15
5.2 Количественные и качественные характеристики объектов оценки	17
5.2.1 Фотографии объектов оценки.....	19
5.3 Документы, устанавливающие количественные и качественные характеристики объектов оценки.....	33
6 АНАЛИЗ РЫНКА ОБЪЕКТОВ ОЦЕНКИ, ЦЕНООБРАЗУЮЩИХ ФАКТОРОВ, А ТАКЖЕ ВНЕШНИХ ФАКТОРОВ, ВЛИЯЮЩИХ НА ИХ СТОИМОСТЬ	35
6.1 Анализ влияния общей политической и социально-экономической обстановки в стране и регионе расположения объектов оценки на рынок оцениваемых объектов, в том числе тенденций, наметившихся на рынке, в период, предшествующий дате оценки	35
6.1.1 Анализ макро- и микроэкономических факторов, влияющих на рынок объектов оценки	35
6.1.2 Прогноз социально-экономического развития Российской Федерации на 2021 год и на плановый период 2022 и 2023 годов	43
6.2 Определение сегмента рынка, к которому принадлежат оцениваемые объекты	46
6.3 Тенденции на рынке офисно й недвижимости Российской Федерации по итогам 2020 года	49
6.4 Анализ фактических данных о ценах сделок и (или) предложений с объектами недвижимости из сегментов рынка, к которым может быть отнесен оцениваемый объект при фактическом, а также при альтернативных вариантах его использования, с указанием интервала значений цен.	56
6.5 Анализ основных факторов, влияющих на спрос, предложение и цены сопоставимых объектов недвижимости	61
6.6 Основные выводы относительно рынка недвижимости в сегментах, необходимых для оценки объектов.....	70
7 ОПИСАНИЕ ПРОЦЕССА ОЦЕНКИ ОБЪЕКТОВ ОЦЕНКИ В ЧАСТИ ПРИМЕНЕНИЯ ПОДХОДА (ПОДХОДОВ) К ОЦЕНКЕ	74
7.1 Определение понятия рыночной стоимости	74
7.2 Этапы процесса оценки.....	74
7.3 Анализ наиболее эффективного использования объектов оценки.....	75
7.4 Описание подходов к оценке.....	78
7.4.1 Затратный подход.....	78
7.4.2 Сравнительный подход.....	79
7.4.3 Доходный подход.....	79
7.5 Согласование результатов	80
8 ОПРЕДЕЛЕНИЕ РЫНОЧНОЙ СТОИМОСТИ ПРАВА АРЕНДЫ ЗЕМЕЛЬНОГО УЧАСТКА.....	82
8.1 Методология сравнительного подхода	82
8.2 Подбор и описание объектов-аналогов	82
8.3 Определение рыночной стоимости Объекта оценки.....	86
9 ОПРЕДЕЛЕНИЕ РЫНОЧНОЙ СТОИМОСТИ ОБЪЕКТА НЕДВИЖИМОСТИ СРАВНИТЕЛЬНЫМ ПОДХОДОМ	89
9.1 Методология сравнительного подхода	89
9.2 Подбор и описание объектов-аналогов	92
9.3 Определение рыночной стоимости Объекта оценки	97
10 ОПРЕДЕЛЕНИЕ РЫНОЧНОЙ СТОИМОСТИ ОБЪЕКТА ОЦЕНКИ ДОХОДНЫМ ПОДХОДОМ.....	100
10.1 Определение потенциального валового дохода	100
10.2 Определение действительного валового дохода	106
10.3 Определение возможных потерь от простоя (недозагрузки) помещений.....	106
10.3.1 Определение величины операционных расходов	107
10.4 Расчет коэффициента капитализации	107
10.5 Расчет рыночной стоимости объекта оценки доходным подходом.....	108
11 ОПИСАНИЕ ПРОЦЕДУРЫ СОГЛАСОВАНИЯ РЕЗУЛЬТАТОВ ОЦЕНКИ И ВЫВОДЫ, ПОЛУЧЕННЫЕ НА ОСНОВАНИИ ПРОВЕДЕННЫХ РАСЧЕТОВ ПО РАЗЛИЧНЫМ ПОДХОДАМ.....	110
12 ОПРЕДЕЛЕНИЕ РАЗМЕРА ОБЯЗАТЕЛЬСТВ ПО ДОГОВОРУ АРЕНДЫ ЗЕМЕЛЬНОГО УЧАСТКА.....	114
13 ИТОВОГОЕ ЗАКЛЮЧЕНИЕ	117
СПИСОК ИСПОЛЬЗОВАННОЙ ЛИТЕРАТУРЫ	118
ПРИЛОЖЕНИЯ	119

1 ОСНОВНЫЕ ФАКТЫ И ВЫВОДЫ

1.1 ОСНОВАНИЕ ДЛЯ ПРОВЕДЕНИЯ ОЦЕНЩИКОМ ОЦЕНКИ ОБЪЕКТОВ ОЦЕНКИ

Основанием для проведения оценщиком оценки Объектов оценки является Договор об оказании услуг по оценке № АЮ-101-242/0521 от 03 июня 2021 года, заключенный между Заказчиком – АО «НПФ «Ростех» и Исполнителем – ООО «Атлант Оценка».

1.2 ОБЩАЯ ИНФОРМАЦИЯ, ИДЕНТИФИЦИРУЮЩАЯ ОБЪЕКТОВ ОЦЕНКИ

Таблица 1-1

Общая информация, идентифицирующая Объект оценки ¹	
Объект оценки	Административное здание, назначение: нежилое здание, площадь 2 974,7 кв.м., количество этажей: 3, в том числе подземных: -1, адрес (местонахождение) объекта: Самарская область, г. Тольятти, Автозаводский р-н, ул. Фрунзе, д. 24. Кадастровый номер: 63:09:0101168:4147 Право аренды земельного участка, площадью 12837 кв.м., адрес: Самарская область, г. Тольятти, Автозаводский р-н, ул. Фрунзе, д. 24, кадастровый номер: 63:09:0101175:3
Общая информация, идентифицирующая оцениваемое здание	
Общая площадь, кв. м	2 974,7
Назначение	Нежилое здание
Текущее использование	Офисно-торговое здание свободного назначения
Кадастровый (или условный) номер	63:09:0101168:4147
Местоположение	Самарская область, г. Тольятти, Автозаводский р-н, ул. Фрунзе, д. 24
Год ввода в эксплуатацию Объекта оценки	2007 ²
Кадастровая стоимость Объекта оценки, руб. ³	50 760 994,73 руб.
Имущественные права	Право собственности
Субъект права	Акционерное общество «Негосударственный пенсионный фонд «Ростех» (АО «НПФ «Ростех») ОГРН 1156313047087 Дата регистрации (присвоения ЕГРН): 26.08.2015 г. Адрес местоположения: г. Москва, ул. Малая Пироговская, д. 18, стр. 1, пом. VI, ком. 14, оф. 301
Существующие обременения или ограничения	Не зарегистрировано
Общая информация, идентифицирующая оцениваемый земельный участок	
Общая площадь, кв. м	12 837
Категория земель	Земли населенных пунктов
Разрешенное использование	для дальнейшей эксплуатации административного здания и овощехранилища
Кадастровый номер	63:09:0101175:3
Местоположение	Самарская область, г. Тольятти, Автозаводский р-н, ул. Фрунзе, д. 24

¹ Данная информация получена из документов, устанавливающих количественные и качественные характеристики объекта оценки, предоставленных Заказчиком, а также с сайта Росреестра (<http://pkk5.rosreestr.ru/>) (см. Приложение №1)

² Согласно https://rosreestr.gov.ru/wps/portal/online_request

³ Согласно <https://rosreestr.ru/>

Общая информация, идентифицирующая Объект оценки ¹	
Кадастровая стоимость Объекта оценки, руб. ⁴	42 728 724,72
Имущественные права	Право пользования и владения на условиях договора аренды (долгосрочная аренда)
Субъект права	Акционерное общество «Негосударственный пенсионный фонд «Ростех» (АО «НПФ «Ростех») ОГРН 1156313047087 Дата регистрации (присвоения ЕГРН): 26.08.2015 г. Адрес местоположения: г. Москва, ул. Малая Пироговская, д. 18, стр. 1, пом. VI, ком. 14, оф. 301
Существующие обременения или ограничения	№ 63-63/009-63/009/700/2015-2170/2 от 21.07.2015 (Аренда (в том числе, субаренда))

1.3 РЕЗУЛЬТАТЫ ОЦЕНКИ, ПОЛУЧЕННЫЕ ПРИ ПРИМЕНЕНИИ РАЗЛИЧНЫХ ПОДХОДОВ К ОЦЕНКЕ

Таблица 1-2

Результаты оценки, полученные при применении различных подходов к оценке			
Затратный подход			
Не применялся (Обоснованный отказ приведен в разделе 7.4 настоящего Отчета)			
Сравнительный подход			
90 790 819 (Девяносто миллионов семьсот девяносто тысяч восемьсот девятнадцать) рублей с учетом НДС			
Доходный подход			
82 920 442 (Восемьдесят два миллиона девятьсот двадцать тысяч четыреста сорок два) рублей с учетом НДС			
Итоговая рыночная стоимость Объектов оценки			
Объект оценки	Рыночная стоимость, руб. с учетом НДС (право аренды - без учета НДС)	Величина НДС	Рыночная стоимость, руб. без учета НДС
Административное здание, назначение: нежилое здание, площадь 2 974,7 кв.м., количество этажей: 3, в том числе подземных: -1, адрес (местонахождение) объекта: Самарская область, г. Тольятти, Автозаводский р-н, ул. Фрунзе, д. 24. Кадастровый номер: 63:09:0101168:4147	77 703 000 (Семьдесят семь миллионов семьсот три тысячи)	12 950 500,00	64 752 500,00 (Шестьдесят четыре миллиона семьсот пятьдесят две тысячи пятьсот рублей 00 копеек)
Право аренды земельного участка, площадью 12837 кв.м., адрес: Самарская область, г. Тольятти, Автозаводский р-н, ул. Фрунзе, д. 24, кадастровый номер: 63:09:0101175:3	9 153 000 (Девять миллионов сто пятьдесят три тысячи)	-	9 153 000,00 (Девять миллионов сто пятьдесят три тысячи рублей 00 копеек)
ИТОГО	86 856 000 (Восемьдесят шесть миллионов восемьсот пятьдесят шесть тысяч)	12 950 500,00	73 905 500,00 (Семьдесят три миллиона девятьсот пять тысяч пятьсот рублей 00 копеек)

1.4 ОГРАНИЧЕНИЯ И ПРЕДЕЛЫ ПРИМЕНЕНИЯ ПОЛУЧЕННОЙ ИТОГОВОЙ СТОИМОСТИ

1. Мнение Исполнителя относительно рыночной стоимости Объекта оценки действительно только на дату оценки. Исполнитель не принимает на себя никакой ответственности за изменение экономических, юридических или иных факторов, которые могут возникнуть после этой даты и

⁴ Согласно <https://rosreestr.ru/>

повлиять на рыночную (и/или общеэкономическую, и/или социальную и др.) ситуацию, а, следовательно, и на стоимость оцениваемого объекта.

2. Отчет об оценке содержит профессиональное мнение Исполнителя относительно рыночной стоимости оцениваемого объекта, которую Заказчик предполагает использовать в соответствии с целью оценки. Но этот отчет не является гарантией того, что будущие партнеры или контрагенты Заказчика согласятся с оценкой стоимости, определенной Исполнителем.

3. Заключение о рыночной стоимости действительно только для Объекта оценки в целом. Все промежуточные расчетные данные, полученные в процессе оценки, не могут быть использованы вне рамок настоящего отчета.

4. Итоговая величина стоимости Объекта оценки, указанная в отчете об оценке, может быть признана рекомендуемой для целей совершения сделки с Объектом оценки, если с даты составления отчета об оценке до даты совершения сделки с Объектом оценки или даты представления публичной оферты прошло не более 6 месяцев.

5. Пределы применения полученных результатов оценки ограничены целью и предполагаемым использованием результатов оценки, а также датой оценки.

2 ЗАДАНИЕ НА ОЦЕНКУ В СООТВЕТСТВИИ С ТРЕБОВАНИЯМИ ФЕДЕРАЛЬНЫХ СТАНДАРТОВ ОЦЕНКИ

2.1 ЗАДАНИЕ НА ОЦЕНКУ

Таблица 2-1

Объект оценки	<p>Административное здание, назначение: нежилое здание, площадь 2 974,7 кв.м., количество этажей: 3, в том числе подземных: -1, адрес (местонахождение) объекта: Самарская область, г. Тольятти, Автозаводский р-н, ул. Фрунзе, д. 24. Кадастровый номер: 63:09:0101168:4147</p> <p>Право аренды земельного участка, площадью 12837 кв.м., адрес: Самарская область, г. Тольятти, Автозаводский р-н, ул. Фрунзе, д. 24, кадастровый номер: 63:09:0101175:3</p>
Состав Объекта оценки с указанием сведений, достаточных для идентификации каждой из его частей	<p>Административное здание, назначение: нежилое здание, площадь 2 974,7 кв.м., количество этажей: 3, в том числе подземных: -1, адрес (местонахождение) объекта: Самарская область, г. Тольятти, Автозаводский р-н, ул. Фрунзе, д. 24. Кадастровый номер: 63:09:0101168:4147</p> <p>Право аренды земельного участка, площадью 12837 кв.м., адрес: Самарская область, г. Тольятти, Автозаводский р-н, ул. Фрунзе, д. 24, кадастровый номер: 63:09:0101175:3</p>
Характеристики Объекта оценки и его оцениваемых частей или ссылки на доступные для Оценщика документы, содержащие такие характеристики	<p>Документы, устанавливающие количественные и качественные характеристики Объектов оценки, находятся в Приложении №1 к настоящему Отчету.</p>
Права, учитываемые при оценке Объекта оценки, ограничения (обременения) этих прав, в том числе в отношении каждой из частей Объекта оценки	<p>Оцениваемые права: Право собственности – здание, право пользования и обязательства по договору аренды – земельный участок. Согласно ст. 209 ГК РФ «Содержание права собственности»: «Собственнику принадлежат права владения, пользования и распоряжения своим имуществом. Собственник вправе по своему усмотрению совершать в отношении принадлежащего ему имущества любые действия, не противоречащие закону и иным правовым актам и не нарушающие права и охраняемые законом интересы других лиц, в том числе отчуждать свое имущество в собственность другим лицам, передавать им, оставаясь собственником, права владения, пользования и распоряжения имуществом, отдавать имущество в залог и обременять его другими способами, распоряжаться им иным образом».</p> <p>Оценка производится без учета ограничений и обременений.</p>
Цель оценки	<p>Определение рыночной стоимости</p>
Предполагаемое использование результатов оценки и связанные с этим ограничения	<p>Оценка проводится для предоставления Отчета в специализированный депозитарий и Банк России в соответствии с п. 6 ст. 25 Федерального закона от 07.05.1998 г. № 75-ФЗ «О негосударственных пенсионных фондах»</p> <p>Использование материалов отчета для целей, отличных от указанных выше, не допускается. Любая трансформация материалов отчета, перевод на иностранные языки разрешается только с согласия Оценщика. Настоящий отчет достоверен лишь в полном объеме и указанных в нем целях.</p>
Вид стоимости	<p>Рыночная стоимость</p> <p>В ст. 3, Федерального закона «Об оценочной деятельности в Российской Федерации» № 135-ФЗ от 29.07.1998 г., дано следующее определение рыночной стоимости. Рыночная стоимость – это наиболее вероятная цена, по которой объект оценки может быть отчужден на открытом рынке в условиях конкуренции, когда стороны сделки действуют разумно, располагая всей необходимой информацией, а на величине цены сделки не отражаются какие-либо чрезвычайные обстоятельства, то есть когда:</p> <ul style="list-style-type: none"> - одна из сторон сделки не обязана отчуждать объект оценки, а другая сторона не обязана принимать исполнение; - стороны сделки хорошо осведомлены о предмете сделки и действуют в своих интересах; - объект оценки представлен на открытом рынке посредством публичной оферты, типичной для аналогичного объекта оценки; - цена сделки представляет собой, разумное вознаграждение за объект оценки и принуждения к совершению сделки в отношении сторон сделки с чьей-либо стороны не было; - платеж за объект оценки выражен в денежной форме.

Применяемые стандарты оценки	ФСО №1 «Общие понятия оценки, подходы и требования к проведению оценки», утвержденного Приказом МЭРТ РФ от 20 мая 2015 года №297, ФСО №2 «Цель оценки и виды стоимости» утвержденного Приказом МЭРТ РФ от 20 мая 2015 г. №298, ФСО №3 «Требования к отчету об оценке», утвержденного Приказом МЭРТ РФ от 20 мая 2015 г. №299; ФСО №7 «Оценка недвижимости», утвержденный Приказом МЭРТ РФ от 04 декабря 2014 года №611, стандарты Ассоциации СРО «СВОД», членом которой является Оценщик, выполнивший работы по настоящей оценке
Дата оценки	12 июня 2021 года
Дата составления Отчета	15 июня 2021 года
Срок проведения оценки	03 июня 2021 года – 15 июня 2021 года
Форма Отчета	письменная
Курс доллара на дату оценки (по информации Центробанка РФ www.cbr.ru)	71,6797 рублей за 1 долл. США
Допущения, на которых должна основываться оценка	Итоговая стоимость Объекта оценки должна быть указана в российских рублях. Иные допущения указаны в Главе 4 настоящего Отчета.

3 СВЕДЕНИЯ О ЗАКАЗЧИКЕ ОЦЕНКИ И ОБ ОЦЕНЩИКЕ

3.1 СВЕДЕНИЯ О ЗАКАЗЧИКЕ

Таблица 3-1

Организационно-правовая форма	Акционерное общество
Полное наименование	Акционерное общество «Негосударственный пенсионный фонд «Ростех»
Сокращенное наименование	АО «НПФ «Ростех»
Основной государственный регистрационный номер (ОГРН)	1156313047087
Дата регистрации юридического лица (присвоения ОГРН)	26.08.2015 г.
Место нахождения юридического лица	г. Москва, ул. Малая Пироговская, д. 18, стр. 1, пом. VI, ком. 14, оф. 301

3.2 СВЕДЕНИЯ ОБ ОЦЕНЩИКЕ

Таблица 3-2

Оценщик	
Ф.И.О.	Пахотина (Гладилова) Наталья Вячеславовна
Информация о членстве в саморегулируемой организации оценщиков	Является членом Ассоциации саморегулируемой организации оценщиков «Свободный оценочный департамент», свидетельство № 723 от 14.10.2015г.
Номер и дата выдачи документа, подтверждающего получение профессиональных знаний в области оценочной деятельности	Диплом Федерального Государственного бюджетного образовательного учреждения высшего профессионального образования «Государственный университет управления» ОК № 77711 от 29 мая 2012 года (с отличием).
Сведения о страховании гражданской ответственности	Профессиональная ответственность Оценщика (Пахотиной (Гладиловой) Натальи Вячеславовны) застрахована в страховом ПАО «Ингосстрах». Полис № 433-077968/20, дата выдачи 29.09.2020 г. сроком действия с 01.10.2020 г. по 30.09.2021г., страховая сумма 30 000 000 (Тридцать миллионов) рублей
Стаж оценочной деятельности	С 2010 года
Местонахождение оценщика	111020, г. Москва, а/я 14
Контактный номер телефона	8 495 975 98 15
Адрес электронной почты	info@atlant-mos.ru
Степень участия в работах по оценке	сбор и анализ информации об объекте оценки; анализ рынка объекта оценки; расчет рыночной стоимости объекта оценки; формирование отчета об оценке.
Юридическое лицо, с которым Оценщик заключил трудовой договор	
Организационно-правовая форма	Общество с ограниченной ответственностью
Полное наименование	Общество с ограниченной ответственностью «Атлант Оценка»
Основной государственный регистрационный номер (ОГРН)	1107746110053
Дата присвоения ОГРН	19.02.2010 г.
Адрес местонахождения	г. Москва, ул. 2-я Синичкина, д. 9А, стр.10
Сведения о независимости юридического лица, с которым Оценщик заключил трудовой договор, и Оценщика в соответствии с требованиями ст. 16 ФЗ №135	
Требование о независимости выполнено	
Информация обо всех привлекаемых к проведению оценки и подготовке отчета об оценке организациях и специалистах с указанием их квалификации и степени их участия в проведении оценки объекта оценки	
Иные организации и специалисты не привлекались	

4 ДОПУЩЕНИЯ, ИСПОЛЬЗОВАННЫЕ ОЦЕНЩИКОМ ПРИ ПРОВЕДЕНИИ ОЦЕНКИ

В процессе оказания услуг по оценке могут возникать иные допущения, на которых должна основываться оценка, не указанные в Задании на оценку. Настоящая оценка была основана на следующих допущениях:

1. От оценщика не требуется проведения дополнительных работ, находящихся за пределами его компетенции, если только не будут заключены иные соглашения.

2. В процессе подготовки отчета об оценке, оценщик исходил из достоверности всех документов на Объект оценки, предоставленных Заказчиком.

3. Оценщик не гарантирует абсолютную точность и неизменность информации, использованной при проведении оценки, поэтому там, где это необходимо Оценщиком приводятся ссылки на источники информации, позволяющие делать выводы об авторстве соответствующей информации и приводятся копии соответствующих материалов.

4. В процессе определения стоимости оценщик применяет подходы к оценке и методы оценки, и использует свой профессиональный опыт. Профессиональное суждение оценщика основано на требованиях законодательства РФ, федеральных стандартов оценки, стандартов и правил оценочной деятельности саморегулируемой организации оценщиков, членом которой является оценщик, аргументированное, подтвержденное соответствующими исследованиями и верифицированное заключение о рыночной или иной стоимости Объекта оценки, выраженное в письменной форме в отчете об оценке, как документе, содержащем сведения доказательственного значения.

5. Таблицы и схемы, приведенные в отчете об оценке, необходимы для получения наглядного представления об оцениваемом имуществе и не должны использоваться в каких-либо других целях.

6. Оценщик не может разглашать содержание отчета об оценке в целом или по частям, за исключением общедоступной информации и фактов, без предварительного письменного согласования с Заказчиком за исключением случаев, предусмотренных законодательством РФ.

7. Пределы применения полученных результатов оценки ограничены целью и предполагаемым использованием результатов оценки, а также датой оценки.

9. Настоящий отчет достоверен в полном объеме и может быть использован только для указанных в нем целей. Какие-либо промежуточные результаты настоящего отчета не могут быть использованы в отдельности от отчета.

10. Настоящий отчет не является гарантией того, что будущие партнеры или контрагенты Заказчика согласятся с оценкой стоимости, определенной Оценщиком.

11. Оценщик не принимает на себя какой-либо ответственности за убытки, которые могут возникнуть у Заказчика или другой стороны вследствие нарушения и/или игнорирования сформулированных допущений.

12. Описанные выше допущения подразумевают их полное однозначное понимание сторонами.

13. Настоящие допущения не могут быть изменены, кроме как за подписью обеих сторон.

14. Во избежание некорректного толкования результатов оценки, любые ссылки на материалы отчета, любая его трансформация, в том числе перевод отчета на иностранные языки, без соответствующей редакции и разрешения оценщика не допускаются.

15. Расчеты произведены в приложении Excel программного комплекса Microsoft Office с использованием функции округления (ОКРУГЛ) и могут незначительно отличаться при перерасчете на других вычислительных устройствах.

16. В настоящем отчете определен следующий порядок нумерации страниц - нумерации подлежит страница листа отчета, содержащая информацию, оборотная сторона листа нумерации не подлежит.

17. Документы, предоставленные Заказчиком для проведения оценки, содержатся в архивном экземпляре отчета об оценке, который хранится у исполнителя. В настоящем отчете об оценке представлены копии с документов, предоставленных заказчиком. Ответственность за достоверность

документов и информации, предоставленных Заказчиком, Оценщик не несет, в связи с этим копии документов, используемые Оценщиком при оценке, представленные в настоящем отчете, заверению Оценщиком не подлежат.

18. Реализация объектов недвижимого имущества (аренда или продажа) является облагаемой НДС операцией согласно ст.146 НК РФ. Таким образом, планируемая сделка принимается стандартной, т.е. при переходе прав на объект от продавца/арендодателя к покупателю/арендатору возникает НДС. Если продавец/арендодатель является плательщиком НДС, то, невзирая на систему налогообложения покупателя/арендатора, НДС будет включен в ставку. Если продавец/арендодатель на УСН, то это не значит, что объект недвижимости будет выставлен на открытом рынке на 20% дешевле, чем остальные, потому что возможность получения налогового вычета по НДС покупателем/арендатором не изменит величину рыночной стоимости/арендной ставки и не может являться предметом торга, так как на прямую не относится к объекту купли-продажи/аренды. Таким образом, рыночная стоимость/арендные ставки объектов-аналогов в дальнейших расчетах принимаются с учетом общей системы налогообложения, т.е. с учетом НДС.

19. Согласно предоставленным документам, Объект оценки принадлежит на праве собственности АО «НПФ «АВТОВАЗ», имеющий ОГРН 1156313047087. В открытых источниках (egrul.nalog.ru) содержатся сведения о том, что юридическое лицо с указанным ОГРН было реорганизовано 26.08.2015 г. и сменило наименование на АО «НПФ «Ростех».

20. Отчет об оценке может быть использован для целей определения справедливой стоимости Объекта оценки в соответствии с «Международным стандартом финансовой отчетности (IFRS) 13 «Оценка справедливой стоимости», введенным в действие на территории Российской Федерации Приказом Минфина России от 28.12.2015 N 217н.

21. Оценщик обращает внимание и в рамках настоящего Отчета исходит из допущения, что полученная в Главе 12 величина размера обязательств по договору аренды оцениваемого земельного участка условна и указывается справочно. Поскольку невозможно спрогнозировать точно изменения рыночной конъюнктуры, а также размер арендной платы на столь долгий срок (43,14 лет), невозможно утверждать, что определенная выше величина размера обязательств является точной и корректной и будет сохраняться таковой на протяжении всего оставшегося срока аренды.

22. Копия настоящего отчета, не заверенная надлежащим образом, считается недействительной.

Прочие ограничения указаны по тексту настоящего Отчета.

4.1 ПРИМЕНЯЕМЫЕ СТАНДАРТЫ ОЦЕНОЧНОЙ ДЕЯТЕЛЬНОСТИ

В соответствии со статьей 15 Федерального закона от 29.07.1998г. № 135-ФЗ "Об оценочной деятельности в Российской Федерации", при осуществлении оценочной деятельности на территории Российской Федерации, Оценщики должны соблюдать требования Федеральных стандартов оценки, а также стандартов и правил оценочной деятельности, утвержденных саморегулируемыми организациями оценщиков, членами которых являются Оценщики. Настоящая работа выполнена в соответствии с документами, регламентирующими оценочную деятельность:

1. Федеральный закон от 29.07.1998 г. №135-ФЗ «Об оценочной деятельности в Российской Федерации»;

2. Федеральный стандарт оценки ФСО №1 «Общие понятия оценки, подходы и требования к проведению оценки», утвержденный Приказом МЭРТ РФ от 20 мая 2015 года №297, обязательный к применению при осуществлении оценочной деятельности;

3. Федеральный стандарт оценки ФСО №2 «Цель оценки и виды стоимости» утвержденного Приказом МЭРТ РФ от 20 мая 2015 г. №298, обязательный к применению при осуществлении оценочной деятельности;

4. Федеральный стандарт оценки ФСО №3 «Требования к отчету об оценке», утвержденного Приказом МЭРТ РФ от 20 мая 2015 г. №299, обязательный к применению при осуществлении оценочной деятельности;

5. Федеральный стандарт оценки «Оценка недвижимости» (ФСО №7), обязательный к применению при осуществлении оценочной деятельности, утвержденный Приказом МЭРТ РФ от 25.09.2014 г. №611;

6. Стандарты и правила оценочной деятельности Ассоциации «Саморегулируемая организация оценщиков «Свободный оценочный департамент» (СРО «СВОД»):

Стандарт 1 (Общие положения);

Стандарт 2 (Общие понятия оценки, подходы и требования к проведению оценки);

Стандарт 3 (Цель оценки и виды стоимости);

Стандарт 4 (Требования к Отчету об оценке);

Стандарт 7 (Оценка недвижимости).

Использование стандартов Ассоциации СРО «СВОД» связано с членством Оценщика в этой саморегулируемой организации.

4.2 ТЕРМИНЫ И ОПРЕДЕЛЕНИЯ

Цена – это денежная сумма, запрашиваемая, предлагаемая или уплачиваемая участниками в результате совершенной или предполагаемой сделки.

Стоимость объекта оценки – это наиболее вероятная расчетная величина, определенная на дату оценки в соответствии с выбранным видом стоимости согласно требованиям Федерального стандарта оценки «Цель оценки и виды стоимости» (ФСО № 2).

Итоговая величина стоимости – стоимость объекта оценки, рассчитанная при использовании подходов к оценке и обоснованного оценщиком согласования (обобщения) результатов, полученных в рамках применения различных подходов к оценке.

Объект недвижимости – в рамках оценочной деятельности используется определение объекта недвижимости, отличающееся от определения данного ст. 130 Гражданского Кодекса РФ, а именно: объект, который связан с землей так, что его перемещение без соразмерного ущерба его назначению невозможно. Объектами недвижимости являются:

- земельные участки, участки недр, обособленные водные объекты;
- здания, сооружения, имущественные комплексы, жилые и нежилые помещения;
- леса, многолетние насаждения и др.

Согласно ст. 130 Гражданского Кодекса РФ к недвижимым вещам так же относятся также подлежащие государственной регистрации воздушные и морские суда, суда внутреннего плавания, космические объекты.

Такое ограниченное определение объекта недвижимости в оценочной деятельности связано с исторически сложившейся оценочной терминологией, по которой воздушные и морские суда, суда внутреннего плавания, космические объекты оцениваются по методикам применимым к движимому имуществу.

Дата оценки (дата проведения оценки, дата определения стоимости) - дата, по состоянию на которую определяется стоимость объекта оценки.

Информация о событиях, произошедших после даты оценки, может быть использована для определения стоимости объекта оценки только для подтверждения тенденций, сложившихся на дату оценки, в том случае, когда такая информация соответствует сложившимся ожиданиям рынка на дату оценки.

Подход к оценке – совокупность методов оценки, объединенных общей методологией.

Метод проведения оценки объекта оценки – это последовательность процедур, позволяющая на основе существенной для данного метода информации определить стоимость объекта оценки в рамках одного из подходов к оценке.

Допущение - предположение, принимаемое как верное и касающееся фактов, условий или обстоятельств, связанных с объектом оценки или подходами к оценке, которые не требуют проверки оценщиком в процессе оценки.

Затратный подход – совокупность методов оценки стоимости объекта оценки, основанных на определении затрат, необходимых для приобретения, воспроизводства либо замещения объекта оценки с учетом износа и устареваний.

Доходный подход – совокупность методов оценки, основанных на определении ожидаемых доходов от использования объекта оценки.

Сравнительный подход – совокупность методов оценки, основанных на получении стоимости объекта оценки путем сравнения оцениваемого объекта с объектами-аналогами.

Объект-аналог объекта оценки – объект, сходный объекту оценки по основным экономическим, материальным, техническим и другим характеристикам, определяющим его стоимость.

Срок экспозиции объекта оценки - период времени, начиная с даты представления на открытый рынок (публичная оферта) объекта оценки до даты совершения сделки с ним.

Ставка дисконтирования – процентная ставка, используемая для приведения ожидаемых будущих денежных сумм (доходов и расходов) к текущей стоимости на дату определения стоимости.

Коэффициент капитализации – процентная ставка, используемая для пересчета годового денежного потока, получаемого от объекта недвижимости, в его рыночную стоимость.

Наиболее эффективное использование – наиболее вероятное использование имущества, являющееся физически возможным, разумно оправданным, юридически законным, осуществимым с финансовой точки зрения и в результате, которого стоимость оцениваемого имущества будет максимальной.

5 ОПИСАНИЕ ОБЪЕКТОВ ОЦЕНКИ С УКАЗАНИЕМ ПЕРЕЧНЯ ДОКУМЕНТОВ, ИСПОЛЬЗУЕМЫХ ОЦЕНЩИКОМ И УСТАНОВЛИВАЮЩИХ КОЛИЧЕСТВЕННЫЕ И КАЧЕСТВЕННЫЕ ХАРАКТЕРИСТИКИ ОБЪЕКТОВ ОЦЕНКИ

5.1 ОПИСАНИЕ МЕСТОПОЛОЖЕНИЯ ОБЪЕКТОВ ОЦЕНКИ

Оцениваемые объекты расположены по адресу: Самарская область, г. Тольятти, Автозаводский р-н, ул. Фрунзе, д. 24. На рисунках ниже представлена карта месторасположения Объектов оценки:

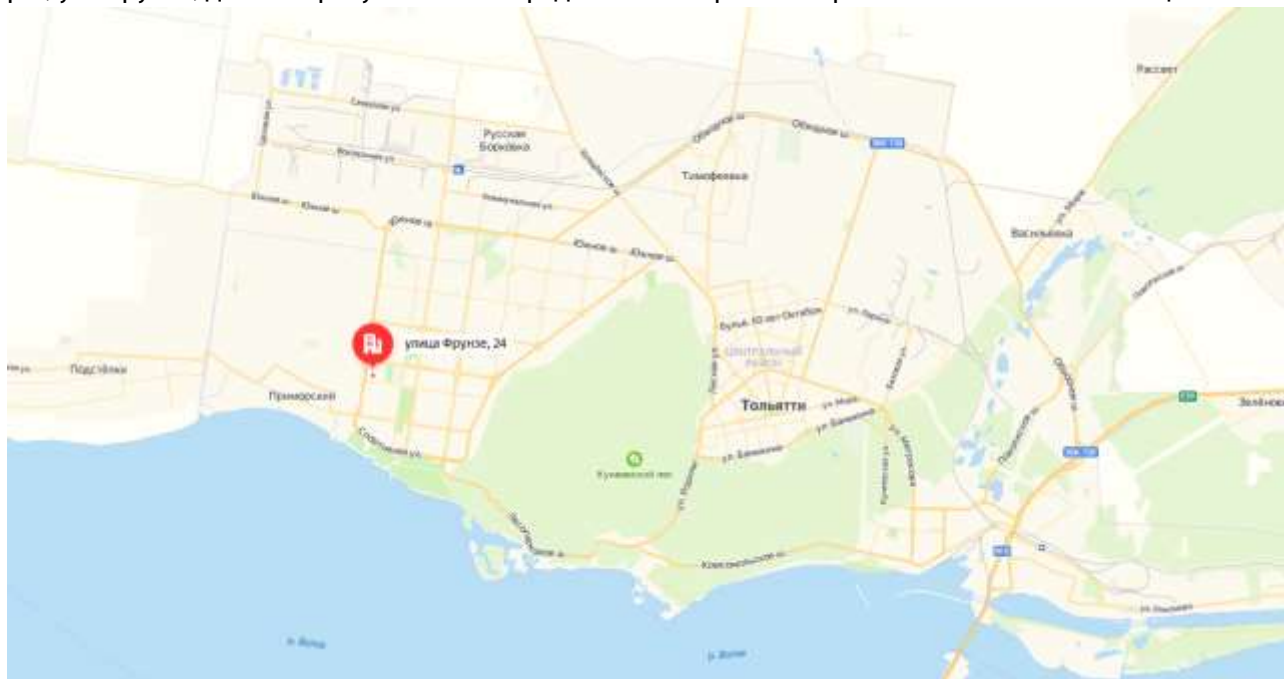


Рисунок 5-1 Местоположение объектов на карте г. Тольятти (<http://maps.yandex.ru/>)

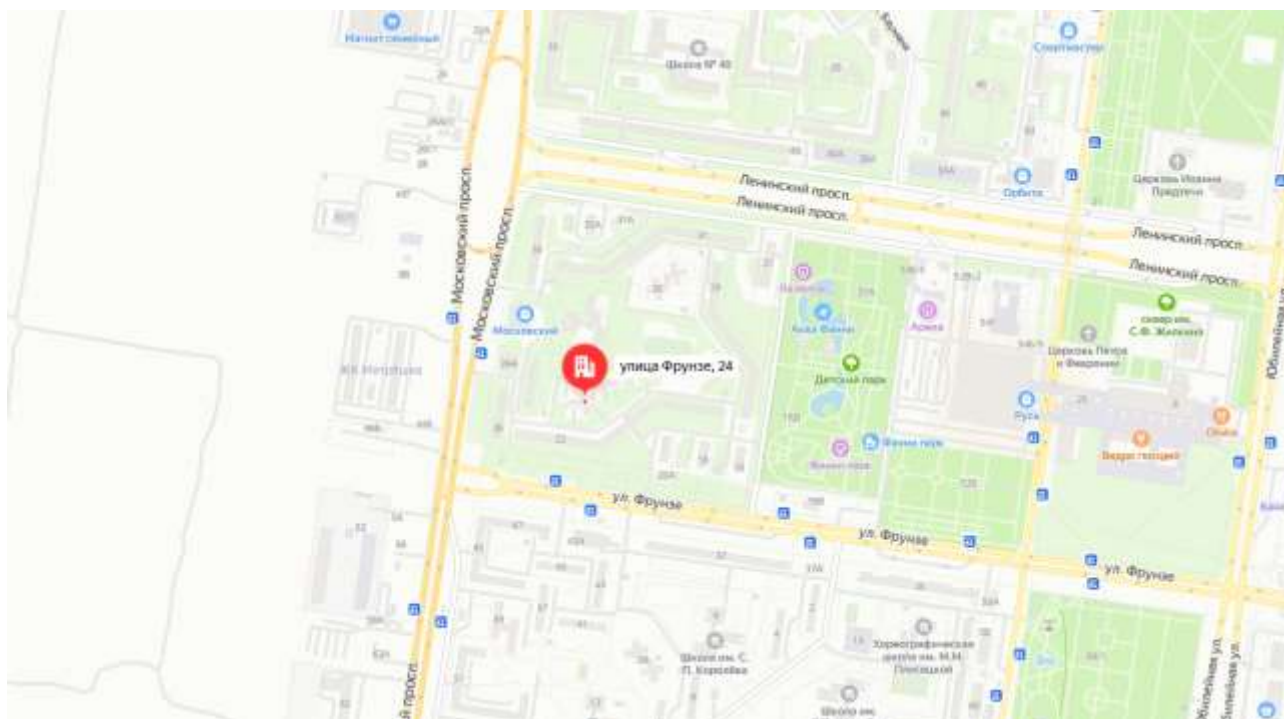


Рисунок 5-2 Местоположение объектов на карте г. Тольятти (<http://maps.yandex.ru/>)

Земельный участок 63:09:0101175:3
 Самарская область, г. Тольятти, Автозаводский район, квартал 3, ул. Фрунзе, 24
 для дальнейшей эксплуатации административного здания и овощехранилища

План 3У → [Панорама](#) → [Создать участок ЭС](#) →

Информация	Услуги
Тип:	Объект недвижимости
ЭнД:	Земельный участок
Кадастровый номер:	63:09:0302175:3
Кадастровый номер:	63:09:0101175
Адрес:	Самарская область, г. Тольятти, Автозаводский район, квартал 3, ул. Фрунзе, 24.
Площадь участка:	12 837 кв. м
Статус:	Раннее учтенный
категория земель:	Земли населённых пунктов
Разрешённое использование:	Для объектов общественно-делового назначения
назначение:	для дальнейшей эксплуатации административного здания и овощехранилища
Форма собственности:	-
Дата внесения в ЕГРН:	-
дата вступления в законную силу:	16.01.2021
Кадастровая стоимость:	42 728 724,72 руб.
дата отчуждения:	01.01.2020



Рисунок 5-3 Местоположение объектов на Публичной кадастровой карте (<https://pkk.rosreestr.ru/>)

Самарская область ⁵ – субъект Российской Федерации, входит в состав Приволжского федерального округа, расположен 1000 км к юго-востоку от Москвы. Граничит на западе с Саратовской и Ульяновской областями, на юго-востоке с Оренбургской областью, на севере с Республикой Татарстан, а также на юге с Казахстаном в единственной точке. Из-за близости Западно-Казахстанской области Казахстана часть Большечерниговского района имеет статус приграничной территории.

Крупнейшие города: Самара – 1 156 644 чел., Тольятти – 702 831 чел.

Образована 14 мая 1928 года как Средневожская область. В 1929 году переименована в Средневожский край, в 1935 году – в Куйбышевский край. В период с 5 декабря 1936 года по 25 января 1991 года называлась Куйбышевской областью.

Областной центр – Самара.

Численность населения области по данным Росстата составляет 3 183 038 чел. (2019).

Тольятти⁶ (до 1964 года Ставрополь, от греч. Σταυρούπολη – букв.: Город креста, встречаются неофициальные названия: Стáврополь-на-Вóлге или Стáврополь-Вóлжский) – город в Самарской области России, административный центр Ставропольского района, в который не входит, являясь городом областного значения, образует муниципальное образование городской округ Тольятти с единственным населённым пунктом в его составе. Входит в Самарско-Тольяттинскую агломерацию.

Расположен на левом берегу Волги напротив Жигулей. Население: 702 831[7] чел. (2019), 707 408 чел. (2018); самый крупный город России, не являющийся центром субъекта федерации. По состоянию на 2019 год, население Тольятти составляет 702 831чел.

По численности населения Тольятти занимает 19-е место в России.

Промышленность

Градообразующим предприятием является ПАО «АвтоВАЗ».

Помимо предприятий автомобильной промышленности, индустрия города также представлена предприятиями химической, лёгкой, пищевой промышленности, машиностроения и производства строительных материалов. Наиболее крупные предприятия: ЗАО «ДжиЭм-АвтоВАЗ», ОАО

⁵ https://ru.wikipedia.org/wiki/%D0%A1%D0%B0%D0%BC%D0%B0%D1%80%D1%81%D0%BA%D0%B0%D1%8F_%D0%BE%D0%B1%D0%BB%D0%B0%D1%81%D1%82%D1%8C

⁶ <https://ru.wikipedia.org/wiki/%D0%A2%D0%BE%D0%BB%D1%8C%D1%8F%D1%82%D1%82%D0%B8>

«АвтоВАЗагрегат», ЗАО «ВАЗинтерСервис», ОАО «Автоцентр-Тольятти-ВАЗ», ОАО «Самара-Лада», ЗАО «Мотор-Супер», ФГУП ГНПРКЦ «ЦСКБ-», ОАО «Авиакор-самарский авиационный завод», ОАО «Самарский металлургический завод», ОАО «СПЗ-групп», ЗАО «Завод авиационных подшипников», ЗАО «Завод приборных подшипников», ОАО «Волгабурмаш», ОАО «Нефтемаш» и др.

С января по сентябрь 2019 года объем отгруженных товаров собственного производства, выполненных работ и услуг собственными силами (без субъектов малого предпринимательства) составил 443,422 млрд рублей.

Описание местоположения Объектов оценки⁷

Объекты оценки располагаются по адресу: Самарская область, г. Тольятти, Автозаводский р-н, ул. Фрунзе, д. 24.

Объекты оценки расположены внутриквартально в 3-м квартале Автозаводского района г. Тольятти Самарской области. Ближайшая остановка общественного транспорта – 3-й квартал (около 300 м, 4 минуты пешком).

Ближайшее окружение составляет жилая и коммерческая застройка. К Объектам оценки присутствует круглогодичный асфальтовый подъезд, а также заведены все центральные коммуникации. Имеется организованная парковка на огороженной территории.

Выводы:

Положительные характеристики местоположения Объектов оценки:

1) Развитая инфраструктура, доступность общественного транспорта;

Отрицательные характеристики местоположения Объектов оценки:

2) Отсутствуют.

5.2 КОЛИЧЕСТВЕННЫЕ И КАЧЕСТВЕННЫЕ ХАРАКТЕРИСТИКИ ОБЪЕКТОВ ОЦЕНКИ

Таблица 5-1

Количественные и качественные характеристики Объекта оценки ⁸	
Объект оценки	Нежилое здание
Площадь, кв.м.	2 974,7
Этажность	3 этажа (подземных – 1)
Назначение	Нежилое здание
Текущее использование	Офисно-торговое здание свободного назначения
Кадастровый (или условный) номер здания	63:09:0101168:4147
Количественные и качественные характеристики элементов, входящих в состав Объекта оценки, которые имеют специфику, влияющие на результаты оценки Объекта оценки ⁹	
Инженерные коммуникации	Сделана разводка и подведение коммуникаций (Электричество, водоснабжение, отопление, канализация)
Год ввода в эксплуатацию	2007 ¹⁰

⁷ Составлено Оценщиком самостоятельно, по данным <https://maps.yandex.ru>

⁸ Данная информация получена из документов, устанавливающих количественные и качественные характеристики Объекта оценки, предоставленных Заказчиком (см. Приложение №1)

⁹ Данная информация получена из документов, устанавливающих количественные и качественные характеристики Объекта оценки, предоставленных Заказчиком (см. Приложение №1), а также визуальному осмотру и данным интервью с Заказчиком

¹⁰ Согласно https://rosreestr.gov.ru/wps/portal/online_request

Количественные и качественные характеристики Объекта оценки ⁸	
Год последнего капитального ремонта здания	Нет данных
Износ здания	9,3% ¹¹
Материал стен	Бетонные
Состояние здания	Хорошее ¹²
Тех. состояние внутренней отделки	Среднее состояние ¹³
Балансовая стоимость, руб.	Сведения о балансовой стоимости объекта оценки не предоставлены Заказчиком. Отсутствие сведений о балансовой стоимости не влияет на результаты оценки.
Местоположение	Самарская область, г. Тольятти, Автозаводский р-н, ул. Фрунзе, д. 24
Описание имущественных прав на Объект оценки ¹⁴	
Имущественные права	Право собственности
Субъект права	Акционерное общество «Негосударственный пенсионный фонд «Ростех» (АО «НПФ «Ростех») ОГРН 1156313047087 Дата регистрации (присвоения ЕГРН): 26.08.2015 г. Адрес местоположения: г. Москва, ул. Малая Пироговская, д. 18, стр. 1, пом. VI, ком. 14, оф. 301
Существующие обременения или ограничения	Не зарегистрировано
Информация о текущем использовании Объекта оценки	
Офисно-торговое здание свободного назначения	
Другие факторы и характеристики, относящиеся к Объекту оценки, существенно влияющие на их стоимость	
Не обнаружено	

Таблица 5-2

Земельный участок, входящий в состав Объекта оценки	
Площадь, кв. м.	12 837,0
Категория земель	Земли населённых пунктов
Разрешенное использование ¹⁵	для дальнейшей эксплуатации административного здания и овощехранилища
Кадастровая стоимость	42 728 724,72
Кадастровый (или условный) номер	63:09:0101175:3
Балансовая стоимость, руб.	Сведения о балансовой стоимости объекта оценки не предоставлены Заказчиком. Отсутствие сведений о балансовой стоимости не влияет на результаты оценки.
Местоположение	Самарская область, г. Тольятти, Автозаводский р-н, ул. Фрунзе, д. 24
Информация об износе/устареваниях объекта оценки	Не подвержен износу и устареваниям
Наличие инженерных коммуникаций	Электроснабжение, водоснабжение, канализация, отопление
Описание имущественных прав на земельный участок и улучшения, входящие в состав Объекта оценки	
Имущественные права	Право пользования и владения на условиях договора аренды (долгосрочная аренда)
Субъект права	Акционерное общество «Негосударственный пенсионный фонд «Ростех» (АО «НПФ «Ростех»)

¹¹ Год ввода в эксплуатацию здания 2007 г., хронологический возраст 14 лет, нормативный срок эксплуатации 150 лет (<http://gp33.ru/normativnyye-i-fakticheskie-sroki-ekspluatatsii-zdaniy/>) Расчетное значение износа методом срока жизни составляет: $14/150 \cdot 100\% = 9,3\%$.

¹² Согласно шкале экспертных оценок (<http://www.valnet.ru/m7-136.phtml>)


¹³ На основании визуального осмотра, было установлено, что состояние ремонта – среднее состояние.

¹⁴ Согласно Свидетельству о государственной регистрации права

¹⁵ <http://pkk5.rosreestr.ru>

	<p>ОГРН 1156313047087 Дата регистрации (присвоения ЕГРН): 26.08.2015 г. Адрес местоположения: г. Москва, ул. Малая Пироговская, д. 18, стр. 1, пом. VI, ком. 14, оф. 301</p>
Существующие обременения или ограничения	№ 63-63/009-63/009/700/2015-2170/2 от 21.07.2015 (Аренда (в том числе, субаренда))
Информация о текущем использовании Объекта оценки	
Для эксплуатации существующих улучшений (административного здания)	
Количественные и качественные характеристики элементов, входящих в состав Объекта оценки, которые имеют специфику, влияющую на результаты оценки Объекта оценки	
Не обнаружено	
Другие факторы и характеристики, относящиеся к Объекту оценки, существенно влияющие на его стоимость	
Не обнаружено	

5.2.1 ФОТОГРАФИИ ОБЪЕКТОВ ОЦЕНКИ





































5.3 ДОКУМЕНТЫ, УСТАНОВЛИВАЮЩИЕ КОЛИЧЕСТВЕННЫЕ И КАЧЕСТВЕННЫЕ ХАРАКТЕРИСТИКИ ОБЪЕКТОВ ОЦЕНКИ

В ходе проведения работ по оценке, Оценщику были предоставлены копии документов и информация, представленные в Приложении к настоящему Отчету, устанавливающие количественные и качественные характеристики Объектов оценки. Основными источниками информации являлись:

Перечень документов, устанавливающих количественные и качественные характеристики Объектов оценки (источник: предоставлены Заказчиком):

1. Свидетельство о государственной регистрации права серия АА №286258;
2. Копии поэтажных планов от 15.07.2010 г.
3. Договор аренды земельного участка №3254 от 07.07.2015 г.

Копии перечисленных выше документов представлены в Приложении №1 Отчета об оценке.

Перечень нормативно-правовых актов (Источник: система «Консультант+»):

1. Гражданский кодекс РФ №51-ФЗ от 30.11.1994 года
2. Земельный кодекс РФ №136-ФЗ от 25.10.2001 года
3. Федеральный Закон №135-ФЗ от 29.07.1998 г. "Об оценочной деятельности в Российской Федерации" (с изменениями).
4. Федеральный стандарт оценки ФСО №1 «Общие понятия оценки, подходы и требования к проведению оценки», утвержденный Приказом МЭРТ РФ от 20 мая 2015 года №297, обязательный к применению при осуществлении оценочной деятельности;
5. Федеральный стандарт оценки ФСО №2 «Цель оценки и виды стоимости» утвержденный Приказом МЭРТ РФ от 20 мая 2015 г. №298, обязательный к применению при осуществлении оценочной деятельности;
6. Федеральный стандарт оценки ФСО №3 «Требования к отчету об оценке», утвержденный Приказом МЭРТ РФ от 20 мая 2015 г. №299, обязательный к применению при осуществлении оценочной деятельности;
7. Федеральный стандарт оценки «Оценка недвижимости (ФСО №7)», утвержденный Приказом МЭРТ РФ от 25.09.2014 г. №611, обязательный к применению при осуществлении оценочной деятельности.

Перечень учебно-методической литературы (Источник: сеть Интернет, архив оценщика):

1. Грязнова А.Г., Федотова М.А. Оценка недвижимости. Учебник. М.: Изд-во «Финансы и статистика», 2002.
2. Тарасевич Е. И. Оценка недвижимости. – Спб., 1997 г.
3. Ежемесячный информационно-аналитический бюллетень рынка недвижимости «RWAY».
4. «Справочник оценщика недвижимости» под ред. Л.А.Лейфера (Нижний Новгород, 2020)

Перечень интернет-сайтов (Источник: сеть Интернет):

1. <http://www.cbr.ru/>;
2. <http://economy.gov.ru/minec/main>;
3. <http://www.rosrealt.ru>;
4. <http://www.cian.ru/>;
5. <http://maps.rosreestr.ru/PortalOnline/>;
6. Другие интернет-источники, указанные по тексту настоящего Отчета

Анализ достаточности и достоверности информации

Информация об объекте оценки, полученная от Заказчика, содержит все количественные и качественные характеристики об объекте оценки, в том числе, состав прав на земельный участок, обременения и ограничения прав, технические характеристики элементов объекта и т.д. Информация, использованная для проведения оценки, является достаточной.

Оценка производится исходя из допущения, что вся предоставленная Заказчиком информация является достоверной. Оценщик не проводил юридическую экспертизу документов, предоставленных Заказчиком.

Таким образом, вся использованная в настоящем Отчете информация является достаточной и достоверной.

В процессе проведения оценки в целях исключения возможных ошибок Оценщик осуществлял поиск и анализ максимально возможного количества информации. В случаях несовпадения информации предпочтение отдавалось более авторитетному источнику либо данным, полученным в результате статистического анализа.

6 АНАЛИЗ РЫНКА ОБЪЕКТОВ ОЦЕНКИ, ЦЕНООБРАЗУЮЩИХ ФАКТОРОВ, А ТАКЖЕ ВНЕШНИХ ФАКТОРОВ, ВЛИЯЮЩИХ НА ИХ СТОИМОСТЬ

6.1 АНАЛИЗ ВЛИЯНИЯ ОБЩЕЙ ПОЛИТИЧЕСКОЙ И СОЦИАЛЬНО-ЭКОНОМИЧЕСКОЙ ОБСТАНОВКИ В СТРАНЕ И РЕГИОНЕ РАСПОЛОЖЕНИЯ ОБЪЕКТОВ ОЦЕНКИ НА РЫНОК ОЦЕНИВАЕМЫХ ОБЪЕКТОВ, В ТОМ ЧИСЛЕ ТЕНДЕНЦИЙ, НАМЕТИВШИХСЯ НА РЫНКЕ, В ПЕРИОД, ПРЕДШЕСТВУЮЩИЙ ДАТЕ ОЦЕНКИ

6.1.1 АНАЛИЗ МАКРО- И МИКРОЭКОНОМИЧЕСКИХ ФАКТОРОВ, ВЛИЯЮЩИХ НА РЫНОК ОБЪЕКТОВ ОЦЕНКИ

Картина инфляции. Май 2021 года¹⁶

В апреле 2021 г. годовая инфляция замедлилась до 5,5% г/г (5,8% г/г в марте), что совпало с предварительными оценками Минэкономразвития России. В ежемесячном выражении инфляция замедлилась до 0,58% м/м (после 0,66% м/м в марте), с исключением сезонного фактора – до 0,49% м/м SA (0,52% м/м SA месяцем ранее).

Основной вклад в замедление инфляции в апреле внесла динамика цен в сфере услуг, где рост цен замедлился до 0,2% м/м после роста с темпом 0,4% м/м предшествующие 4 месяца (с исключением сезонного фактора – 0,27% м/м SA с 0,37% м/м SA месяцем ранее).

Сдерживающее влияние оказала дефляция на услуги воздушного транспорта и зарубежного туризма (так, снизились цены на поездки в ОАЭ). Вместе с тем давление на инфляцию в данном сегменте продолжил оказывать повышенный рост цен на услуги внутреннего туризма в условиях высокого спроса (в том числе из-за введения ограничений на перелеты в Турцию). Также в отчетном месяце фиксировалось ускорение роста цен на медицинские услуги, услуги образования, услуги железнодорожного транспорта.

В товарном сегменте замедление инфляции было менее выраженным.

На продовольственные товары в апреле рост цен сохранился практически на уровне марта – 0,75% м/м после 0,82% м/м соответственно (с исключением сезонного фактора – 0,48% м/м SA после 0,49% м/м SA месяцем ранее).

Возобновление роста цен на плодоовощную продукцию (преимущественно за счет замедления дефляции на огурцы и помидоры) внесло основной вклад в сохранение продовольственной инфляции на повышенном уровне. Вместе с тем на прочие овощи темпы роста цен начали снижаться (картофель, морковь, лук).

Инфляция в секторе продовольственных товаров за исключением плодоовощной продукции в отчетном месяце, наоборот, значительно замедлилась при снижении темпов роста цен на мясопродукты (в том числе на куриное мясо), молоко и молочную продукцию, муку и алкогольные напитки. При этом на отдельные социально-значимые товары рост цен сохранился на повышенном уровне (яйца, крупа гречневая и хлеб).

Рост цен на сахар и подсолнечное масло в отчетном месяце продолжился (1,9% и 1,4% м/м после 2,1% и 1,2% м/м соответственно). На динамику цен на данные товары продолжает оказывать влияние рост мировых цен, усиленный ослаблением рубля. Так, по данным Продовольственной и сельскохозяйственной организации (FAO) ООН, в апреле рост цен на растительные масла продолжился, вместе с тем темпы снизились, а на сахар рост цен практически полностью компенсировал предшествующее снижение.

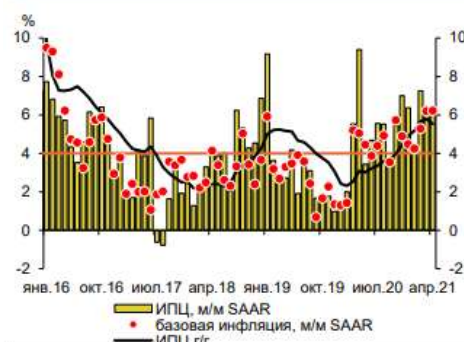
На непродовольственные товары рост цен также несколько замедлился до 0,66% м/м после 0,72% м/м в марте (с исключением сезонного фактора рост цен сохранился на уровне прошлого месяца – 0,67%

¹⁶<https://www.economy.gov.ru/>

м/м SA). Сдерживающее влияние оказало замедление роста цен на бензин (до 0,5% м/м) после повышенного прироста в предшествующие три месяца (0,9-1,1% м/м).

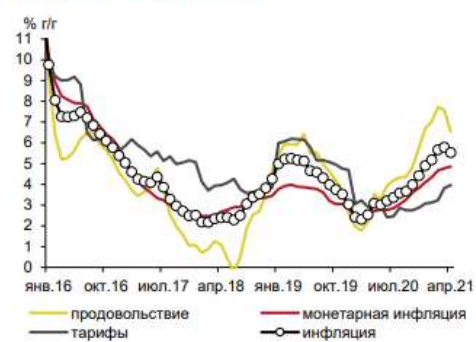
В сегменте непродовольственных товаров за исключением бензина сохранился повышенный рост цен на отдельные товары со значительной импортной составляющей: легковые автомобили, телерадиотовары, бытовую химию; возобновился рост цен на электро- и бытовые приборы, средства связи. Также давление на общую динамику цен в подгруппе продолжил оказывать ускорившийся рост цен на строительные материалы.

Рис. 1. Динамика монетарной инфляции



Источник: Росстат, расчеты Минэкономразвития России.

Рис. 2. Динамика потребительской инфляции в годовом выражении



Источник: Росстат, расчеты Минэкономразвития России.

Рисунок 6-1

Деловая активность

По оценке Минэкономразвития России, в марте 2021 года темп роста ВВП впервые с конца 1 квартала прошлого года перешел в положительную область и составил 0,5% г/г (после снижения на -2,5% г/г в феврале, -2,2% г/г в январе). По итогам 1кв21 снижение ВВП замедлилось до -1,3% г/г (в 4кв20, по данным Росстата, снижение на -1,8% г/г, в 2020 г. -3,0% г/г).

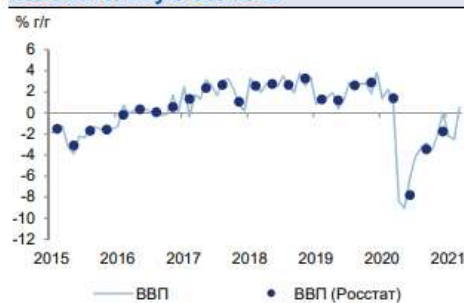
Поддержку ВВП оказывают производственные и связанные с ними отрасли.

Так, в марте в обрабатывающей промышленности наблюдалось улучшение динамики (выпуск увеличился на 4,2% г/г после снижения на -1,7% г/г в феврале, по итогам 1кв21 – рост на 0,9% г/г).

Основной вклад в рост обрабатывающей промышленности внесли отрасли машиностроительного и химического комплексов. Также продолжился уверенный рост в легкой промышленности и деревообрабатывающем комплексе, возобновилась положительная динамика в пищевой промышленности, замедлился спад в нефтепереработке и металлургическом комплексе.

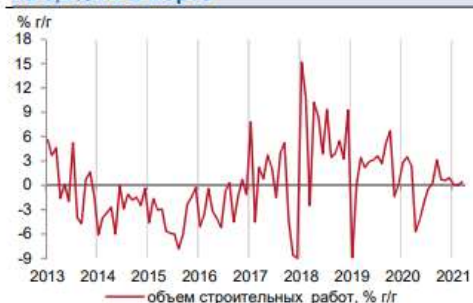
В добыче полезных ископаемых спад также замедлился (до -5,6% г/г в марте с -9,0% г/г в феврале, -7,3% г/г в 1кв21).

Рис. 1. Темпы ВВП в марте вышли в положительную область



Источник: Росстат, расчеты Минэкономразвития России.

Рис. 2. Объем строительных работ вырос на 0,4% г/г в марте



Источник: Росстат, расчеты Минэкономразвития России.

Рисунок 6-2

Продолжилось улучшение динамики грузооборота транспорта – в марте показатель увеличился на 3,9% г/г (после снижения на -0,5% г/г в феврале и -2,1% г/г в январе) за счет железнодорожного,

трубопроводного, морского и автомобильного транспорта. По итогам 1кв21 показатель увеличился на 0,4% г/г (после снижения на -2,2% г/г в 4кв20).

Объем строительных работ в марте увеличился на 0,4% г/г после околонулевой динамики в январе-феврале (в целом за 1кв21 – рост на 0,2% г/г).

В сельском хозяйстве в 1кв21 сохранилась положительная динамика выпуска (0,4% в 1кв21). При этом в марте несколько улучшилась ситуация в животноводстве: производство молока увеличилось на 1,3% г/г (в феврале – снижение на -0,3% г/г), замедлилось снижение производства скота и птицы (до -1,1% г/г с -2,2% г/г в феврале) и яиц (-0,3% г/г и -4,3% г/г соответственно).

На потребительском рынке наблюдается разнонаправленная динамика в розничной торговле и секторе услуг.

В марте 2021 г. показатели, характеризующие сектор услуг, вышли в область положительных значений (в годовом выражении). Объем платных услуг населению вырос на +1,4% г/г после -5,5% г/г в феврале (в целом за 1кв21 – снижение на -4,3% г/г). Оборот общественного питания увеличился на +2,3% г/г после -9,1% г/г месяцем ранее (за 1кв21: -6,0% г/г).



Рисунок 6-3

Вместе с тем оборот розничной торговли в марте 2021 г. снизился на -3,4% г/г на фоне высокой базы аналогичного месяца прошлого года (когда рост показателя ускорился до 6,9% г/г после 4,9% г/г в феврале 2020 г. и достиг максимальных с 2012 года уровней).

Рынок труда

Продолжается планомерное снижение уровня безработицы – на -0,3 п.п. до 5,4% от рабочей силы в марте (с исключением сезонности – 5,4% SA4 после 5,6% SA месяцем ранее).

Общая численность безработных с исключением сезонного фактора снизилась на 134,9 тыс. человек (-3,2% м/м SA). Численность занятых с исключением сезонного фактора снизилась на 47,2 тыс. человек (-0,1% м/м SA).

Снижение уровня безработицы по методологии МОТ сопровождается снижением численности официально зарегистрированных безработных в органах службы занятости населения. По данным сайта «Работа в России», их численность на конец марта составила 1,8 млн. человек (на конец февраля 2,4 млн. человек), в апреле снижение продолжилось – до 1,6 млн. человек

В феврале 2021 г. рост заработных плат ускорился до +7,8% г/г в номинальном выражении (+5,3% г/г в январе) и до +2,0% г/г в реальном (+0,1% г/г месяцем ранее). С начала года номинальная заработная плата выросла на +7,1% г/г, реальная – на +1,6% г/г.

Динамика промышленного производства

Промышленное производство в апреле 2021 г. выросло на 7,2% г/г (после 2,3% в марте 2021 года). Основное влияние на годовые показатели выпуска оказала низкая база прошлого года, когда были введены жесткие карантинные ограничения экономической активности² в целях борьбы с

распространением новой коронавирусной инфекции. Вместе с тем после резкого спада произошло быстрое восстановление промышленного производства – в апреле 2021 г. оно превысило допандемический уровень апреля 2019 г. на 2,2%.

Драйвером роста промышленного производства остаются обрабатывающие отрасли (14,2% к апрелю 2020 г., 5,4% к апрелю 2019 г.). Основной вклад в увеличение выпуска к уровню апреля 2019 г. внесли отрасли машиностроительного комплекса: рост в апреле 2021 г. составил 15,4% (к апрелю 2019 года). Уверенный рост показали и другие несырьевые отрасли: в химическом комплексе уровень апреля 2019 г. превышен на 12,7% (в том числе в фармацевтическом производстве – на 14,0%), в пищевой промышленности – на 7,7% (в том числе в производстве пищевых продуктов – на 8,9%), в деревообработке – на 8,8%. Кроме того, выпуск в нефтепереработке в апреле превысил уровень аналогичного месяца 2019 г. на 5,8%.

В добыче полезных ископаемых сохраняется спад относительно 2019 г. (-2,9% в апреле к апрелю 2019 г.), однако динамика постепенно улучшается. На показатели добывающих отраслей продолжает оказывать влияние действие соглашения ОПЕК+ об ограничении добычи нефти, направленного на поддержку ценовой конъюнктуры мирового рынка, и профилактические ремонтные работы на инфраструктурных объектах нефтегазовой отрасли. Вместе с тем поддержку выпуску в апреле оказала добыча угля (рост на 2,6% к апрелю 2019 года) и добыча металлических руд (+2,8%).

Анализ влияния общей политической и социально-экономической обстановки на рынок недвижимости¹⁷

Рыночная экономика характеризуется наличием большого числа продавцов, обладающих значительным количеством товаров в широком ассортименте, и большого числа потенциальных покупателей, имеющих денежные средства на приобретение этих товаров. Цены устанавливаются продавцами свободно на основе затрат на изготовление товаров и в зависимости от покупательского спроса. Все участники рынка действуют в своих интересах и свободно в пределах законодательства. Когда денежное обращение и свободное ценообразование обеспечиваются законодательно, когда продавцы представили на рынок все необходимые покупателям товары, а покупатели имеют регулярные доходы и денежные накопления, наблюдается активный спрос, совершаются покупки и сделки. Такой рынок считается развитым и активным. Таким образом, необходимым условием для развитого и активного рынка недвижимости является, с одной стороны, максимально широкое предложение объектов недвижимости (офисов, торговых и складских площадей, квартир и индивидуальных домов, разных по местоположению и площади, количеству комнат и уровню комфорта), с другой – постоянство доходов и рост денежных накоплений населения и бизнеса.

Рынок недвижимости локализован в пределах местности, поэтому ассортимент и качество объектов, а также доходы населения и бизнеса прямо зависят от уровня развития и состояния региональной экономики, перспектив развития региона, состояния строительной отрасли и местной промышленности стройматериалов, которые, в свою очередь, обусловлены общим состоянием экономики и финансов страны, федерального законодательства, исполнения государственного бюджета, федеральных целевых программ, определяющих направления, структуру и темпы развития каждого из регионов.

Для анализа рынка недвижимости, определения тенденций и перспектив его развития изучаются макроэкономические и региональные показатели и их динамика, состояние финансовой системы, структурные изменения экономики и инвестиционные условия, основные внешние и внутренние политические и экономические события, прямо или косвенно влияющие на доходы и накопления населения, а значит, на рынок недвижимости.

Положение России в мире

Сегодняшнее политическое и социально-экономическое положение России характеризуется:

¹⁷ <https://statietl.ru/index.php/arkhiv-analizov>

Россия занимает самую значительную долю крупнейшего материка - Евразии, граничит по суше с 14 государствами и омывается водами тринадцати морей мирового океана, имея транспортные выходы в любую страну мира.

Россия обладает самой большой территорией и самыми крупными запасами природных ресурсов. Страна лидирует среди всех стран мира по количеству запасов природного газа и древесины, занимает второе место в мире по запасам угля, третье - по месторождениям золота, второе - по редкоземельным минералам. Это обуславливает высокие перспективы экономического развития страны и благосостояния российского народа.

Россия унаследовала от СССР высокоразвитую энергетическую систему (месторождения нефтегазового сектора и электростанции, магистральные, распределительные сети и трубопроводы), тяжёлую и машиностроительную индустрию, оборонную промышленность и ракетостроение, сильнейший научный потенциал, одну из лучших высшую школу, всеобщее универсальное среднее образование, системное здравоохранение. В результате сегодня Россия, как правопреемница СССР, играет ведущую военно-политическую роль в мире, являясь одним из пяти основных членов Совета безопасности ООН (наряду с Индией, Китаем, США и Францией) и имея второй в мире по мощности, после США, оборонный потенциал.

Отношения частной собственности и стремление частного лица к прибыли, сложившиеся в стране в последние 30 лет, наряду с пороками и недостатками, характерными для любого капиталистического общества (коррупция в государстве, социальное расслоение общества), легли в основу стимулирования труда, свободного рыночного ценообразования, предпринимательской активности, конкуренции, развития технологий с целью удовлетворения потребительского спроса, создания товарного многообразия, повышения качества и потребительских свойств товаров. Частная собственность особенно актуальна и незаменима на потребительском рынке, где огромному числу потребителей (населению) требуются всевозможные товары с самыми различными свойствами. Государственная (и муниципальная) собственность сохраняется в производстве и обмене объектами и товарами, имеющими оборонное значение, а также предназначенные для экономической безопасности страны. Для обеспечения активности и свободы предпринимательства и конкуренции созданы механизмы и органы государственного регулирования и контроля, эффективность которых совершенствуется по мере развития рынка и развития общественных отношений. Свободный рынок стабилизировал спрос и предложение как по продуктам питания и бытовым товарам, так и по продукции производственного назначения. Рынок заставляет частные и государственные предприятия работать прибыльно, освобождая экономику (и во многом - государство) от неэффективных убыточных предприятий. Рыночные условия привели к росту производства востребованных обществом отраслей экономики, росту конкурентоспособности российских товаров.

В течение последних двадцати лет вместе с ростом экономики развивались международная кооперация и специализация России, как крупнейшего мирового экспортёра энергетических ресурсов (природный газ, нефть, электроэнергия), металлов, продукции оборонной промышленности, а также программного обеспечения, экологически чистой сельскохозяйственной продукции. Благодаря этому накапливались золотовалютные резервы (с 12,5 млрд. долл. США на 31.12.1999 до 581 млрд. долл. США на 13.03.2020 года). Госбюджет стал профицитным, что позволило сбалансировать бюджетную сферу, принимать и исполнять социальные программы и программы инфраструктурного развития страны. В этот же период в страну импортируются высокотехнологичные средства производства (оборудование, станки, сельскохозяйственная техника, транспортные средства, строительные и сельскохозяйственные машины и их комплектующие) и товары потребления широкого ассортимента, что позволило удовлетворить внутренний спрос в высокотехнологичной продукции лучших мировых производителей и потребительских товарах лучших мировых брэндов.

Конец 2019 года «увенчался» появлением и быстрым распространением по всему миру новой коронавирусной инфекции COVID-19, от которой и на сегодня пока нет надежных средств лечения и вакцинации. Это повлекло введение по всей России, как и во всём мире, карантинных мер, остановку работы многих предприятий сферы обслуживания и грозит значительной деградацией и изменением структуры мировой экономики.

Влияние пандемии сократило спрос на сырьевые товары и усилилось обрушением мировых цен нефти в начале марта из-за резко нарастающей добычи сланцевой нефти в США (с 5 миллионов баррелей в день в 2010 г. до 13 Мб/д (8 Мб/д – сланцевая) в 2019 году):



Рисунок 6-4

При этом, США – и самый крупный потребитель и нефтепереработчик, то есть, добыча обеспечивает, прежде всего, свой внутренний рынок (вышли на экспорт нефти лишь в ноябре 2019 года, впервые после 1953 года).

В результате падения мирового рынка нефти и сырьевой (нефтяной) специализации России в условиях доминирования доллара США в международных расчетах резко снизился курс рубля к доллару с 63 руб./долл. США 11.02.2020 года до 81 руб./долл. США 18.03.2020 года. Сейчас курс рубля повысился до 73-75 руб./долл. США.

С начала мая наблюдается восстановление экономики Китая и постепенное снятие карантинных мер в странах Европы. В России также было принято решение о поэтапном снятии ограничительных мер карантина с 12 мая.

Основные экономические показатели России (в сопоставимых ценах)

Таблица 6-1

	За 2019 год	
	ед.	+/- % г/г
Валовой внутренний продукт за 2019 г., млрд рублей	110046,1	+1,3
Инвестиции в основной капитал за 2019 г., млрд рублей	19318,8	+1,7

	1 кв. 2020 г.	
	ед.	+/- % кв./кв.
Индекс выпуска товаров и услуг по базовым видам экономической деятельности		+2,3
Индекс промышленного производства		+1,5
Продукция сельского хозяйства, млрд рублей	282,6	+3,0
Грузооборот транспорта, млрд т-км	459,5	-4,0
в том числе, железнодорожного транспорта	214,8	-4,6
Оборот розничной торговли, млрд рублей	2914,9	+4,3
Объем платных услуг населению, млрд рублей	816,9	-0,4
Внешнеторговый оборот, млрд долларов США (за февраль)	46,6	-6,7
в том числе: экспорт товаров	28,1	-11,3
импорт товаров	18,5	+2,1
Реальные располагаемые денежные доходы за 1 кв. 2020 г. (кв./кв.)		+0,2
Среднемесячная начисленная заработная плата работников организаций за февраль:		
номинальная, рублей	47257	+8,8
реальная		+6,3
Численность официально зарегистрированных безработных (по данным Роструда), млн человек	0,7	-8,2

Ключевая ставка с 27.04.2020г.	5,5 %	
Инфляция по итогам апреля 2020 года (г/г)		+3,1
Сальдированный финансовый результат организаций (без субъектов малого предпринимательства, кредитных организаций, государственных (муниципальных) учреждений, некредитных финансовых организаций) в действующих ценах за январь-февраль 2020г., млрд руб.	1847,4	-29,6
Суммарная задолженность организаций на конец февраля	113398,5	+6,3
просроченная	4339,1	+12,9
Сумма средств организаций на счетах в кредитных организациях на 1 марта 2020г., трлн руб.	10,95	+7,8
Средства физических лиц, трлн руб.	30,8	+0,9
Объем кредитов, депозитов и прочих размещенных средств, предоставленных организациям, физическим лицам и кредитным организациям (в рублях и иностранной валюте), включая кредиты, предоставленные иностранным государствам, на 1 марта, трлн руб.	66,2	+4,4
Кредиты физическим лицам, трлн. руб.	18,0	+17,8
Исполнение консолидированного бюджета РФ январь-февраль, млрд руб. в т.ч доходы	5,071	+1,7
расходы	5,213	+13,2
Золотовалютные резервы на 01.05.2020	567,3	+15,3
Объем строительно-монтажных работ в сопоставимых ценах, млрд руб.	1562,5	+1,1%
Ввод в эксплуатацию жилых зданий, млн. кв.м. общей площади	20,5	+2,6

Инфраструктурное и промышленное строительство

Транспортная и инженерная инфраструктуры: строительство авто- и железных дорог, магистральных коммуникаций, строительство и реконструкция энергетических объектов, ГЭС, АЭС, заводы СПГ, производства этилена, стальных труб, алюминия, нефти, удобрений и т.д. (более 50 проектов – каждый стоимостью от 0,5 до 20 млрд.долл.США) - это кроме объектов ВПК.

Внешнеэкономическая сфера: самые крупные в мире газопроводы в Европу, Китай, Турцию; инфраструктура Северного морского пути.

Наиболее значимые объекты: газопровод «Сила Сибири», газопровод «Северный поток-2», газопровод «Турецкий поток», железнодорожная часть Крымского моста, первый энергоблок Белорусской атомной электростанции, автомобильный мост через р. Амур в Китай, газоперерабатывающий завод в г. Свободный, «Запсибнефтехим» в Тобольске, «Арктик СПГ-2», «Ямал СПГ, Судоверфь Новатэк в Белокаменке (ЦСКМС - Кольская верфь), Тайшетский алюминиевый металлургический завод, Судостроительный комплекс «Звезда» (бухта Большой Камень), масштабные авиационные и космические проекты, строительство атомных ледоколов и многие другие.

Влияние на экономику пандемии

Учитывая осложнение санитарно-эпидемиологической обстановки в связи с распространением нового вируса в стране, Президентом России был объявлен нерабочий период по 11 мая 2020 года с целью локализации очагов заболеваний. При этом продолжалась работа ключевых производственных и сельскохозяйственных предприятий, а также организаций, выполняющих неотложные работы, обеспечивающих население продуктами питания, медицинскими и коммунальными услугами. Остановлена или ограничена работа предприятий сферы услуг (туристического и гостиничного бизнеса, торговли промтоварами, общепита и бытовых услуг), а также пассажирского транспорта и строительства. Некоторые сотрудники, по возможности, работают удаленно (на дому) с использованием современных средств коммуникации и связи.

Всё это несомненно отрицательно отразится на результатах экономики, на доходах населения и бизнеса, на потребительском спросе и занятости. Поэтому с целью минимизации потерь экономики и ущерба населению правительство за счет государственного бюджета осуществляет «адресные» меры поддержки населения и бизнеса (налоговые, кредитные, прямые выплаты).

Выводы и перспективы российской экономики

Общие экономические показатели за 2019 год были положительны: снижена инфляция, отмечен рост промышленного и сельскохозяйственного производства, восстановились потребительский спрос, оптовая и розничная торговля и услуги, строительство, восстановился рост средств на счетах организаций и населения, возросли международные золотовалютные резервы. Своевременный сбор налогов и ежегодный профицит бюджета позволили не только исполнять социальные планы и обязательства, но и вести масштабные инфраструктурные проекты.

С конца 2019 года и, особенно, в 1 квартале 2020 года на фоне стабильно низкого спроса на продукцию ухудшилось финансовое положение, увеличилась закредитованность значительного числа производящих компаний и снизились до минимума объемы инвестиций. Анализ прибыльности отраслей за 2019 год показывает, что прибыльными и рентабельными являлись в основном добывающие отрасли, металлургия, производство энергии и, незначительно, некоторые виды промышленных отраслей. Большинство компаний других отраслей низкорентабельны, а 26,5% от всех предприятий - убыточны, что выражалось в стагнации экономики. Рост просроченной задолженности показывает ухудшение качества расчетов компаний по своим обязательствам. Такие в целом негативные тенденции наблюдаются с 2016 года, что, на фоне закредитованности компаний и, особенно в условиях пандемии, разрушительно отразилось на их финансовой устойчивости. Это ведёт к обвальному разорению малого и среднего бизнеса многих отраслей экономики.

Решения Президента и Правительства РФ, принятые для снижения налоговой нагрузки на бизнес и льготного кредитования, а также меры по финансовой поддержке населения, стимулированию спроса и деловой активности бизнеса призваны снизить отрицательное влияние пандемии на экономику.

По причине международной сырьевой специализации, высокой зависимости российской экономики от доллара США и импортных товаров и компонентов, влияния спекулятивного мирового капитала и оттока из страны валюты, Россия тяжелее всех переносила экономические кризисы 1998, 2008 и 2014 годов – со значительной девальвацией рубля, падением доходов населения и внутреннего спроса. Поэтому сегодняшнее падение мировых цен нефти, карантинные условия и ограничения, сложное финансовое положение среднего и малого бизнеса, вероятно, тоже отразятся снижением макроэкономических показателей.

Распространение коронавируса по всему миру и связанные с этим приостановка или прекращение работы не только малого и среднего бизнеса, но и многих мировых компаний снизило активность всех рынков и торгово-транспортных коммуникаций, обусловило падение спроса на все виды продукции, снижение мировых цен нефти, газа, металлов и другого сырья и материалов. В ближайшее время это неизбежно вызовет волну разорений субъектов бизнеса по всему миру, включая Россию, рост безработицы и девальвацию валют.

Поэтапное снятие карантинных ограничений в России с 12 мая, а также активная поддержка населения и бизнеса государством позволяют надеяться на постепенное восстановление российской экономики.

Условия для полного восстановления появятся только при наличии эффективных средств лечения и вакцинации населения. Но, учитывая, что сроки создания и проверки обычных вакцин составляют 1-3 года, а вирус SARS-CoV-2 считается очень сложным, то, в лучшем случае, экономика России восстановится в начале 2021 года, а, в худшем – всем придется приспосабливаться жить и работать в условиях постоянной индивидуальной изолированности.

В таком случае ещё быстрее будут меняться структура и направления развития и рационализации экономики: сокращение ручного труда и расширение внедрения робототехники в производстве и логистике, развитие систем связи и цифровизация информационного пространства, онлайн-работа и услуги, широкое внедрение блокчейн-технологий не только в локальных проектах, но и в госуправлении, финансировании и кредитовании, энергообеспечении и коммунальном обслуживании. При этом придется пройти через ломку существующей структуры экономики со всеми негативными последствиями.

Перспективы рынка недвижимости

Жильё, склады, магазины, производственные цеха, коммунальные и другие здания будут нужны человеку всегда, независимо от эпидемий и даже войн.

По мере продолжения изолированности и становления экономики нового уклада ещё более востребованными будут качественные комфортабельные квартиры и индивидуальные жилые дома с возможностью онлайн-работы и полноценного отдыха, уличных прогулок и занятий спортом.

Сегодняшнее положение и тенденции в экономике говорят о необходимости сохранения накопленных денежных средств, защиты их от обесценивания. Сохранение накоплений в иностранных валютах несет свои риски. Валюты западных стран тоже могут быть неустойчивы в силу высоких госдолгов и ещё худших, чем в России, последствий эпидемии коронавируса.

В случае ухудшения состояния экономики спрос на недвижимость упадет, цены снизятся практически до уровня себестоимости строительства, мелкие строительные компании разорятся, что вызовет сокращение предложения.

Восстановление экономики повлечет рост цен недвижимости.

Следовательно, по возможности сегодня, когда рынок насыщен предложениями, а цены минимальны, нужно покупать необходимые жилые и нежилые объекты с целью улучшения жилищных условий, сохранения накоплений, укрепления бизнеса, подготовки к окончанию пандемии и к будущему росту рынков.

6.1.2 ПРОГНОЗ СОЦИАЛЬНО-ЭКОНОМИЧЕСКОГО РАЗВИТИЯ РОССИЙСКОЙ ФЕДЕРАЦИИ НА 2021 ГОД И НА ПЛАНОВЫЙ ПЕРИОД 2022 И 2023 ГОДОВ¹⁸

Базовый вариант

Мировая экономика

В настоящее время сохранение ограничений, направленных на борьбу с распространением новой коронавирусной инфекции, в значительном числе стран сдерживает рост экономик их торговых партнеров. При этом даже в тех странах, где жесткие карантинные меры были сняты, продолжают действовать ограничения на деятельность целых отраслей, которые для экономик некоторых стран играют важную роль (туризм, авиаперевозки, общественное питание, сфера досуга и развлечений). В этих условиях ожидается снижение глобального ВВП на 4,0–4,5% в текущем году.

В среднесрочной перспективе восстановление мировой экономики не будет быстрым: после первоначального «отскока» до уровней ниже докризисных последует длительный период постепенного роста. В 2021 г. ожидается восстановительный рост мировой экономики на 4,5–5,0%, после чего темпы глобального роста вернуться на уровень около 3% в среднесрочной перспективе. Новые правила «социального дистанцирования» и уже произошедший перевод значительного числа сотрудников компаний на удаленную работу могут привести к долгосрочным структурным изменениям в динамике производительности труда и потребительском поведении населения, при этом в настоящее время масштаб указанных эффектов не поддается точной оценке.

Рынок нефти

В прогноз заложена предпосылка о том, что добыча нефти в России будет соответствовать действующим условиям сделки ОПЕК+. При этом с учетом доступной на сегодняшний день информации предполагается полное снятие ограничений с мая 2022 года. В этих условиях добыча нефти (включая газовый конденсат) ожидается на уровне 507,4 млн тонн в 2020 г., 517,8 млн тонн в 2021 г. с последующим ростом до 552,4 млн тонн в 2022 г. и 560,0 млн тонн в 2023 году.

Прогноз по-прежнему основан на достаточно консервативной динамике цен на нефть. Такой подход обусловлен, во-первых, сохранением неблагоприятной эпидемиологической ситуации в значительном количестве стран и неопределенностью ее дальнейшего развития; во-вторых, ожидаемым слабым восстановлением спроса (в том числе, со стороны транспортной отрасли с учетом сохранения ограничений на перемещения населения и развития дистанционных форм занятости).

В базовый вариант прогноза заложена цена на нефть марки «Юралс» 44,2,3 долл. США за баррель в 2021 году. В 2022–2023 гг. цены на нефть будут находиться в диапазоне 46–48 долл. США за баррель. Указанная траектория в целом соответствует текущим значениям форвардных контрактов на соответствующие периоды.

Валютный курс и платежный баланс

В условиях постепенного восстановления мировой экономики ожидается рост внешнего спроса на основные товары российского экспорта. При этом в структуре товарного экспорта будет преобладать нефтегазовый экспорт (доля более 50% в 2021–2023 гг. по сравнению с 43% в 2019 году). Рост импорта будет умеренным (товарный импорт: +4,3–4,7% в реальном выражении в 2022–2023 гг. после восстановления на 5,1% г/г в 2021 году). В этих условиях ожидается сохранение положительного сальдо текущего счета платежного баланса на всем прогнозном горизонте (1,6–1,8% ВВП в 2021–2023 гг.), которое, в свою очередь, окажет стабилизирующее воздействие на динамику валютного курса.

¹⁸ <https://www.economy.gov.ru/material/file/956cde638e96c25da7d978fe3424ad87/Prognoz.pdf>

Среднегодовой курс рубля к доллару США ожидается на уровне 72,4 в 2021 г., 73,1 в 2022 г., 73,8 в 2023 году. Умеренное ослабление валютного курса (~1% в год к доллару США, ~2% в год к бивалютной корзине) будет обусловлено, главным образом, инфляционным дифференциалом со странами – торговыми партнерами. При этом в реальном эффективном выражении курс рубля будет оставаться стабильным, что позволит сохранить конкурентоспособность российской экономики и создаст условия для роста несырьевого экспорта.

Инфляция

В 2021 г. сдерживающее влияние на темпы роста потребительских цен окажет запланированная бюджетная консолидация, которая будет лишь отчасти компенсирована реализацией эффекта от произошедшего смягчения денежно-кредитной политики. В этих условиях инфляция на конец следующего года ожидается на уровне 3,7% г/г. В дальнейшем предполагается возвращение темпов роста потребительских цен к целевому уровню Банка России (4%).

Экономический рост

В 2021 г. на темпы восстановления экономики будет оказывать влияние ряд разнонаправленных факторов. С одной стороны, негативное влияние остаточных карантинных ограничений, а также изменений потребительского поведения населения будет менее существенным, чем предполагалось ранее. Кроме того, поддержку росту будет оказывать реализация эффекта от произошедшего смягчения денежно-кредитной политики. С другой стороны, сдерживающим фактором станет дальнейшая нормализация бюджетных расходов после их наращивания в 2020 г. в целях борьбы с распространением новой коронавирусной инфекции и поддержки экономики.

С учетом указанных факторов рост ВВП в 2021 г. ожидается на уровне 3,3%. Таким образом, к 3кв21 российская экономика достигнет докризисного уровня и к концу 2021 г. выйдет на траекторию устойчивого роста, соответствующую достижению национальных целей развития. В 2022–2023 гг. рост экономики продолжится темпом не менее 3%. При этом в 2022 г. положительный вклад в динамику ВВП внесет окончание сделки ОПЕК+ в соответствии с ее текущими параметрами, которое приведет к росту добычи нефти.

Рост ВВП на прогнозном горизонте будет основываться на расширении внутреннего спроса – как потребительского, так и инвестиционного.

В 2021 г. ожидается восстановительный рост потребления домашних хозяйств: оборот розничной торговли увеличится на 5,1%, объем платных услуг населению – на 6,7%. В 2022–2023 гг. оборот розничной торговли продолжит расти темпом 2,8–2,9%, объем платных услуг населению – 3,0–3,1%.

Восстановление инвестиций в основной капитал в 2021 г. будет более умеренным – на 3,9% с учетом лагов в принятии инвестиционных решений, ожидаемого сокращения капитальных расходов бюджетной системы, а также сохранения ограничений в рамках сделки ОПЕК+, которые будут оказывать сдерживающее влияние на инвестиционную активность в нефтегазовой отрасли. В 2022 г. и 2023 г. прогнозируется ускорение роста инвестиций до 5,3% и 5,1% соответственно.

Рынок труда и доходы населения

Восстановление экономики в 2021 г. будет сопровождаться улучшением ситуации на рынке труда. К концу следующего года численность занятых (по методологии МОТ) достигнет уровня 2019 г. (в среднем за год – 71,7 млн чел. по сравнению с 71,9 млн чел. в 2019 году).

В среднем за 2021 г. уровень безработицы составит 5,2%. При этом к концу следующего года уровень безработицы опустится ниже 5%, т.е. фактически выйдет на «естественный» уровень. В 2022–2023 гг. уровень безработицы прогнозируется на уровне 4,7% и 4,6% соответственно.

В 2021 г. ожидается продолжение роста реальных заработных плат умеренными темпами (2,2%). Рост реальных располагаемых доходов населения прогнозируется на уровне 3,0% за счет восстановления доходов от собственности и предпринимательской деятельности после существенного спада в текущем году. Рост реальных заработных плат прогнозируется на уровне 2,3% в 2022 г. и 2,5% в 2023 г., реальных располагаемых доходов населения – на уровне 2,4% и 2,5% соответственно.

Консервативный вариант

В консервативном варианте прогноза спад в мировой экономике, вызванный введенными крупнейшими странами ограничительными мерами, усугубит накопленные до пандемии структурные проблемы, такие как высокая долговая нагрузка в развитых странах и в ряде стран с формирующимися

рынками; замедление роста мировой торговли из-за нарастания торговых противоречий между крупнейшими странами; медленный рост производительности труда; увеличение глобального неравенства. В этих условиях восстановление мировой экономики будет происходить медленнее, чем предполагается в базовом варианте.

Слабый спрос на энергоресурсы окажет дополнительное давление на мировые цены на нефть. Вместе с тем поддержку рынку нефти продолжит оказывать действие соглашения ОПЕК+, а также сокращение добычи в США и странах с высокой себестоимостью добычи. В этих условиях цены на нефть в рамках консервативного варианта прогнозируются в диапазоне 43–44,2 долл. США за баррель в среднесрочной перспективе, что ниже параметров базового варианта.

С точки зрения внутренних условий в консервативном варианте предполагается длительное сохранение пониженной деловой активности в отраслях, деятельность которых была ограничена в целях борьбы с распространением новой коронавирусной инфекции. При этом структурные изменения потребительского спроса, как мирового, так и внутрироссийского, будут оказывать замедляющее влияние на восстановление таких секторов, как сфера развлечений и досуга, туристическая отрасль, индивидуальные услуги населению. Рост ВВП прогнозируется на уровне 2,7% в 2021 г. и 2,9% в 2022 г. с последующей стабилизацией на уровне около 2,5%.

Накопленные убытки компаний в консервативном варианте будут сдерживать восстановление прибыли и, как следствие, инвестиционной активности. В этих условиях темпы роста инвестиций в основной капитал прогнозируются на уровне 3,7% в 2021 г. и около 4,5% в среднесрочной перспективе.

С учетом более умеренных, чем в базовом варианте, темпов экономического роста темпы роста реальных располагаемых доходов населения в консервативном варианте ожидаются в диапазоне 1,6–1,9% в среднесрочной перспективе, что в свою очередь окажет сдерживающее воздействие на потребительский спрос. Рост розничного товарооборота и объема платных услуг населению в 2021 г. в рамках консервативного варианта оценивается на уровне 4,5% и 5,6% соответственно, в 2022–2023 гг. оба показателя продолжают расти темпом 2,0–2,3%.

	2019	2020	2021	2022	2023
Цена на нефть марки «Юралс» (мировая), долл. США за баррель					
базовый		41,8	45,3	46,6	47,5
консервативный	63,8	41,8	43,3	44,1	45,0
Курс доллара среднегодовой, руб. за долл. США					
базовый		71,2	72,4	73,1	73,8
консервативный	64,7	71,2	73,4	73,9	74,5
Индекс потребительских цен на конец года, в % к декабрю					
базовый		3,8	3,7	4,0	4,0
консервативный	3,0	3,8	3,5	4,0	4,0
Валовой внутренний продукт, %					
базовый		-3,9	3,3	3,4	3,0
консервативный	1,3	-3,9	2,7	2,9	2,5
Инвестиции в основной капитал, %					
базовый		-6,6	3,9	5,3	5,1
консервативный	1,7	-6,6	3,7	4,6	4,3
Промышленное производство, %					
базовый		-4,1	2,6	3,6	2,3
консервативный	2,3	-4,1	2,4	3,3	2,1
Реальные располагаемые доходы населения, %					
базовый		-3,0	3,0	2,4	2,5
консервативный	1,0	-3,0	1,9	1,6	1,9
Реальная заработная плата, %					
базовый		1,5	2,2	2,3	2,5
консервативный	4,8	1,5	1,9	1,9	2,2
Оборот розничной торговли, %					
базовый		-4,2	5,1	2,9	2,8
консервативный	1,9	-4,2	4,5	2,3	2,2
Экспорт товаров, млрд долл. США					
базовый		321,3	354,6	381,7	403,1
консервативный	419,9	321,3	337,5	355,9	372,6
Импорт товаров, млрд долл. США					
базовый		235,2	249,9	267,3	284,7
консервативный	254,6	235,2	245,9	259,3	272,8

Источник: Росстат, ФТС России, расчеты Минэкономразвития России

Рисунок 6-5 Основные показатели прогноза социально-экономического развития РФ

Риски прогноза

На стадии постепенного восстановления экономика России может столкнуться со следующими вызовами.

Санитарно-эпидемиологические ограничения снимаются постепенно и неравномерно по регионам в зависимости от эпидемиологической ситуации и мощностей системы здравоохранения. Часть санитарно-эпидемиологических требований к условиям работы предприятий и организаций будет носить долгосрочный характер. Именно санитарно-эпидемиологическая обстановка, прежде всего, будет определять скорость восстановления экономики. В базовом и консервативном варианте не предполагается «вторая волна» новой коронавирусной инфекции, однако она остается ключевым источником риска для параметров прогноза.

Рецессия в мировой экономике. На высокую неопределенность развития ситуации в мировой экономике указывает широкий диапазон прогнозов аналитиков и международных организаций по глобальному росту на текущий и следующий год: от -3% до -5% на 2020 г. и от 3,5% до 6,5% на 2021 год. Восстановление мировой экономики существенно затруднено неравномерностью выхода стран из карантина, что может привести не только к сохранению ограничений со стороны спроса, но и к возникновению разрывов в глобальных цепочках создания добавленной стоимости.

Вывод: Политическая обстановка и социально-экономическое положение в Российской Федерации влияет на рынок недвижимости в целом по стране и не влияет на какой-либо конкретный регион. Текущая политическая ситуация в стране не оказывает влияния на стоимость коммерческой недвижимости Самарской области в целом.

6.2 ОПРЕДЕЛЕНИЕ СЕГМЕНТА РЫНКА, К КОТОРОМУ ПРИНАДЛЕЖАТ ОЦЕНИВАЕМЫЕ ОБЪЕКТЫ

Сегментирование рынка – это процесс разбиения рынка на секторы, имеющие схожие характеристики объектов и субъектов.

Определение сегмента рынка, к которому принадлежат объекты оценки

При решении различных задач, возникающих в ходе бизнес-операций на земельном рынке, в том числе при анализе рынка, объекты необходимо структурировать. Для этого всю совокупность объектов рынка (земельных участков) следует сегментировать. В данном случае однородными подвидами могут выступать как категории земель и их целевое назначение, их качество, параметры земельных участков, местоположение земельных участков, транспортная доступность, так и некоторые экономические показатели. В настоящее время целесообразно использовать множественную сегментацию, так называемую многофакторную модель сегментирования, т.е. сегментирование по нескольким видам одновременно. Подобное сегментирование может выступать как инструмент маркетинговых исследований и мониторинга земельного рынка. Следует отметить, что именно от правильности выбора определенного сегмента рынка зависит успех в конкурентной борьбе.

Определение сегмента рынка, к которому принадлежит оцениваемый объект. Если рынок недвижимости неразвит и данных, позволяющих составить представление о ценах сделок и (или) предложений с сопоставимыми объектами недвижимости, недостаточно, допускается расширить территорию исследования за счет территорий, схожих по экономическим характеристикам с местоположением оцениваемых объектов.

Оцениваемая недвижимость относится к рынку офисно-торговых объектов.

Классификация офисно-торговых объектов приведена в таблице ниже:¹⁹

¹⁹ «Справочник оценщика недвижимости-2020. Офисно-торговая недвижимость и сходные типы объектов» под ред. Лейфера Л.А., г. Нижний Новгород, 2020 г.

Класс (группа) объектов	Описание состава группы объектов недвижимости
Офисная недвижимость	
Высокотренсовые офисы (Офисы классов А, В)	<p>Высокотренсовые бизнес-центры, деловые, офисные центры, оборудованные современными инженерными системами (климат-контроль), с развитой инфраструктурой и прочими характеристиками соответствующих классов недвижимости, а также офисные помещения, расположенные в них. Планировки открытые, позволяющие менять конфигурацию расположения офиса в соответствии с требованиями и пожеланиями арендатора, а внутренняя отделка выполняется либо по авторскому дизайну (с учетом предпочтений крупнейших арендаторов), либо по индивидуальному заказу арендатора (отделка «под арендатора») с применением высококачественных материалов. В офисах этих классов, как правило, высококачественное управление комплексом, отвечающее международным стандартам. Имеется организованная охраняемая парковка (подобные офисные здания могут иметь как наземную, так и подземную стоянку) и круглосуточная охрана внутри здания. Инфраструктура, как правило, обеспечивает любые нужды арендаторов. Есть конференц-зал, кафетерии/столовая для сотрудников, банкомат, фитнес-центр, парикмахерская и другие сервисные службы. Сюда относятся в основном объекты, построенные после 2000 года.</p>
Офисные объекты класса С и ниже	<p>Отдельно стоящие здания или встроенные помещения, в которых размещаются или могут быть размещены офисы категорий С и D. К данному классу следует также относить качественные офисные объекты в административных и производственных зданиях, и здания, реконструированные, переоборудованные из государственных учреждений, детских садов, школ и т.п. Для таких зданий характерно обилие несущих стен и коридоров. Внутренняя отделка выполняется преимущественно самим арендатором, а кондиционирование может вообще отсутствовать. Организованной парковки чаще всего нет: парковка образуется стихийно или вообще отсутствует. Управление зданием осуществляется, как правило, непосредственно силами владельца, который позаботился о круглосуточной охране объекта, но мог сэкономить на системе электроснабжения и развитой инфраструктуре.</p>
Торговая недвижимость	
Торговые центры (ТЦ, ТК, ТРК) и помещения в них	<p>Здания или комплексы зданий со своей территорией: торговые комплексы (ТК), торгово-развлекательные комплексы (ТРК), торговые центры (ТЦ), моллы, гипермоллы, гипермаркеты, а также торговые помещения/площади, расположенные в них. <i>Торговый центр</i> – это совокупность предприятий торговли, услуг, общественного питания и развлечений, подобранных в соответствии с концепцией и осуществляющих свою деятельность в специально спланированном здании (или комплексе таковых), находящемся в профессиональном управлении и поддерживаемом в виде одной функциональной единицы. В <i>торгово-развлекательных центрах</i> представлен комплексный спектр услуг, а также широкий выбор товаров. Особенности таких торговых центров выражены именно в широком ассортименте предлагаемых развлекательных услуг: бильярд, бани, сауны, бассейны, детские комнаты, кинотеатры. <i>По нормативам Международного совета торговых центров ICSC к торговым центрам относятся объекты общей площадью более 3500 кв.м.</i></p>
Стрит-ритейл	<p>Стрит-ритейл (англ. Street retail) – разновидность торговой недвижимости, представляющая собой торговые помещения, расположенные на первых этажах коммерческих или жилых зданий, имеющие отдельный вход с улицы и собственные витрины. Главное требование к таким помещениям – большая проходимость. Большая часть помещений имеет средний размер в пределах 70-150 кв.м. Формат оптимально подходит для розничной торговли продовольственными и непродовольственными товарами; предприятий бьюти-сферы; финансовых и банковских организаций; бизнеса в сфере услуг; заведений общепита. Все помещения стрит-ритейл можно разделить на две категории: элитные объекты – располагаются на оживленных улицах центральной части города, в деловом центре (первые этажи здесь обычно заняты монобрендовыми бутиками, фешенебельными ресторанами и т.д.) и спальные объекты – коммерческие площади, которые находятся на тихих улицах вблизи центра города, на оживленных магистралях периферийных районов. Данное описание стрит-ритейла характерно для большинства исследуемых городов России. Однако, для таких крупных городов, как Москва,</p>

Класс (группа) объектов	Описание состава группы объектов недвижимости
Офисная недвижимость	
	<p>Санкт-Петербург, актуально понятие «торговый коридор». Под ним следует понимать улицы с наиболее активным пешеходным трафиком, в связи с чем на них резко увеличивается количество объектов торговой недвижимости в формате стрит-ритейла. Среди «торговых коридоров» Москвы следует выделить следующие улицы: Кутузовский проспект, Третьяковский проезд, Старый Арбат, Новый Арбат, Столешников переулок, Петровка, Кузнецкий Мост, Никольская улица, Тверская улица на отрезке от Охотного Ряда до Пушкинской площади, Маросейка. В Санкт-Петербурге наиболее активными улицами с большим количеством объектов торговли считаются Средний проспект Васильевского острова (далее ВО), 6 и 7 линии ВО, Большой проспект Петроградской стороны, Каменоостровский проспект, Большая Конюшенная улица, основная часть Невского проспекта, Старо-Невский проспект, Владимирский проспект, улица Рубинштейна, улица Садовая, Московский проспект</p>
Объекты свободного назначения	
Объекты свободного назначения	<p>Объекты (или помещения) свободного назначения (ПСН) – это помещения, изначально спроектированные под различные цели, без какой-либо специализации. Под ними обычно понимают отдельно стоящие небольшие здания (или же их части), которые можно использовать в иных целях. Для примера, под склад, офис, кафе или магазин. В каждом отдельном случае к помещениям свободного назначения будут предъявляться индивидуальные требования. Нередко под ПСН понимают в том числе и нежилые помещения, которые расположены на первых этажах в новых домах. Иногда ПСН встречаются и в промышленной недвижимости. Так, складское помещение может быть использовано под производство или автосервис.</p>
Недвижимость, предназначенная для ведения определенного вида бизнеса	
Загородные отели	Загородные отели, базы отдыха, пансионаты, кемпинги. К данной подгруппе также относятся курортные отели и пансионаты и т.д.
Специализированные спортивные объекты	Специализированные фитнес-центры, физкультурно-оздоровительные комплексы, бассейны и т.д.
Культурно-развлекательные центры	Кинотеатры, театры, музей, концертные залы и т.д.
Объекты общественного питания	Специализированные рестораны, кафе и пункты общественного питания
Автоцентры	Автоцентры, дилерские центры, автосалоны

Объект оценки представляет собой нежилое офисно-торговое помещение свободного назначения, которое относится к коммерческой недвижимости. Рынок коммерческой недвижимости будет проанализирован ниже.

Объект оценки представляет собой земельные участки из категории земель: земли населённых пунктов, разрешенное использование: для дальнейшей эксплуатации административного здания и овощехранилища.

Классификация земельных участков приведена на рисунке ниже:²⁰

²⁰ «Справочник оценщика недвижимости-2020. Земельные участки. Часть 1» под ред. Лейфера Л.А., г. Нижний Новгород, 2020 г.

Таблица соответствия классов земельных участков категориям и видам разрешенного использования

Таблица 5

№	Классы земельных участков	Принадлежность к категориям в соответствии Земельным кодексом РФ [10]	Основные виды разрешенного использования (ВРИ) (в соответствии с типовым перечнем)	Номер ВРИ
1	Земельные участки под индустриальную застройку	Земли населенных пунктов Земли промышленности	Земельные участки для размещения гаражей и автостоянок	ВРИ 3,9,10,11,13
			Земельные участки для размещения производственных и административных зданий, строений, сооружений промышленной, коммунального хозяйства, материально-технического, производственного снабжения, сбыта и заготовки	
			Земельные участки для размещения электростанций, обслуживающих их сооружений и объектов	
			Земельные участки для размещения портов, водных, железнодорожных вокзалов, автодорожных вокзалов, аэропортов, аэровокзалов	
2	Земельные участки под офисно-торговую застройку	Земли населенных пунктов Земли промышленности	Земельные участки для размещения объектов торговли, общественного питания и бытового обслуживания	ВРИ 5,6,7,17
			Земельные участки для размещения гостиниц	
4	Земельные участки под жилую застройку	Земли населенных пунктов	Земельные участки для размещения объектов жилищного строительства	ВРИ 2,4
			Земельные участки для ведения личного подсобного хозяйства (присадебные участки)	
4.1	Земельные участки под МОКС	Земли населенных пунктов	Земельные участки, предназначенные для размещения среднеэтажных жилых домов	ВРИ 1
			Земельные участки, предназначенные для размещения многоквартирных жилых домов	
4.2	Земельные участки под ИЖС	Земли населенных пунктов Земли с/х назначения	Земельные участки для размещения объектов индивидуального жилищного строительства	ВРИ 2,4
			Земельные участки для размещения индивидуальных приусадебных хозяйственных построек, в том числе бань, сараев, колодезев и др., не используемых в коммерческих целях	
			Земельные участки, находящиеся в составе дачных, садоводческих и огороднических объединений	

Рисунок 6-6

Согласно вышеприведенной классификации объекты оценки относятся к рынку земельных участков под офисно-торговую застройку.

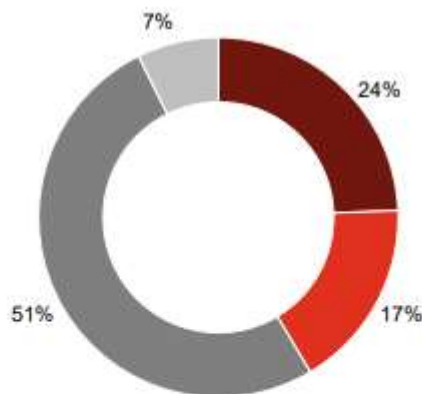
6.3 ТЕНДЕНЦИИ НА РЫНКЕ ОФИСНОЙ НЕДВИЖИМОСТИ РОССИЙСКОЙ ФЕДЕРАЦИИ ПО ИТОГАМ 2020 ГОДА²¹

Рынок офисной недвижимости остается одним из наиболее коммерчески востребованных среди инвесторов и девелоперов – за первое полугодие на сегмент пришлась почти половина от общего объема инвестиций в рынок недвижимости. Вместе с тем, респонденты позитивно смотрят на сегмент: 52% считают, что рынок находится либо в стадии роста, либо восстановления. Среди предпосылок для настроения – ожидание роста арендных ставок (42% респондентов), сохранение прежнего уровня цен продаж (73% респондентов) и сохранение уровня вакантности (52% респондентов).

На сегмент офисной недвижимости в последние несколько лет сильное влияние оказал рост технологичности и развитие sharing economy – коворкинги, повышение мобильности персонала, внедрение activity-based working и т.д. Рынок офисов одним из первых начинает движение в сторону принципа space-as-a-service – в том числе на примере коворкингов.

Тем не менее, существует мнение, что повсеместное внедрение гибкой организации пространства в России случится чуть позже, а наиболее современные функциональные офисные площади характерны в основном для инновационных и высокотехнологичных кластеров.

²¹ <https://www.pwc.ru/ru/publications/etre/etre-2020.pdf>



- Увеличение/сокращение бюджета на аренду
- Изменение потребности в площади, вызванное ростом технологичности компании
- Потребность в изменении объема площадей (увеличение/сокращение штата, рост/уменьшение компании, др.)
- Завершение договоров аренды

Рисунок 6-7. Основные причины смены арендаторами локации или размера занимаемой площади

Таблица 6-3 Прогнозы респондентов относительно ключевых показателей

Ставки аренды	
Рост	42%
Тот же уровень	52%
Снижение	6%

Уровень вакантности	
Рост	21%
Тот же уровень	45%
Снижение	33%

Объем ввода	
Рост	39%
Тот же уровень	48%
Снижение	12%

Коворкинги

Коворкинг – тип офисного пространства, один из наиболее актуальных трендов рынка офисной недвижимости в контексте sharing economy. Иное название для рынка коворкингов – сегмент гибких офисных пространств. Основное отличие – возможность снять лот одному человеку или команде, а также наличие сопутствующего комплекса сервисов и услуг по запросу клиента.

На сегодняшний день рынок коворкингов занимает около 1% от всего рынка офисных площадей Москвы (для сравнения в Лондоне этот показатель составляет 5%), но очень быстро растет – за год сегмент увеличился вдвое.

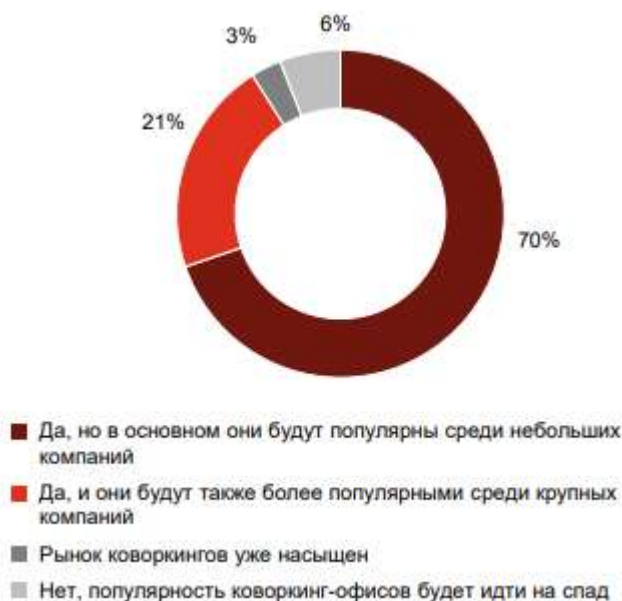


Рисунок 6-8. Ожидается ли дальнейшее развитие коворкингов

Сегмент коворкингов – один из шагов к созданию комьюнити людей, объединенных одной идеей. По данным анализа Агентства инноваций города Москвы, 22% пользователей коворкингов ценят возможность работы в коворкинге, так как они могут оперативно найти новых бизнес партнеров или инвесторов.

По данным анализа Агентства инноваций города Москвы, основная часть спроса приходится на некрупные компании – 64%, следом идут фрилансеры – их доля составляет 30%. Сегмент оказывается очень зависим от общих настроений экономики – операторы работают на долгосрочных договорах аренды, в то время как с резидентами заключаются краткосрочные договоры сервисного обслуживания.

Рынок не обещает серьезного развития среди крупных корпораций – несмотря на тренд перехода на удаленную работу, остается требование о конфиденциальности, поэтому ожидается дальнейшее развитие рынка среди малого и среднего бизнеса (70% респондентов).

Тенденции будущего

PropTech (от Property Technologies) – технологии и компании, которые предоставляют инновационные решения во всех секторах недвижимости для всех стадий жизненного цикла проекта – от проектирования и строительства до управления и эксплуатации. Инновации в сфере PropTech осуществляются с применением технологий больших данных, виртуальной и дополненной реальности, искусственного интеллекта, интернета вещей, блокчейна и других.

Рост мирового рынка PropTech за последние несколько лет показал высокие показатели, а использование различных инструментов становятся не просто модой, но прямой необходимостью. Тем не менее, российский рынок инновационных технологий пока что отстает и по показателю объема инвестиций, и по объему использования инструментов – только 30% респондентов отметили высокую степень внедрения инноваций в свой бизнес.

- 73% респондентов уверены, что объем инвестиций в рынок PropTech в ближайшие 5 лет вырастет еще больше;

- 21% ответили, что он будет расти стандартными темпами;

- 6% считают, что рынок PropTech не покажет роста.

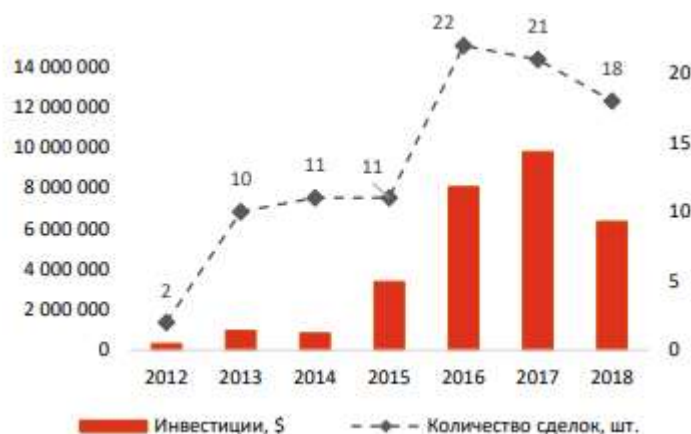


Рисунок 6-9. Инвестиции в PropTech в России

Сегодня в недвижимости начинают использоваться VR и AR технологии, инструменты геоаналитики, IoT, голосовая помощь и персонализированные рекламные предложения, основанные на анализе больших данных.

AR/VR

Дополненная реальность полностью меняет покупательский опыт. Потребители теперь могут виртуально примерить одежду, попробовать макияж или тестировать продукты через приложения.

Для собственника технология VR дает возможность визуализировать и проектировать магазины для создания наиболее комфортного пространства для потребителей.

Приложения

Многие торговые центры в рамках омниканальности создают собственные мобильные приложения, которые становятся неотъемлемым маркетинговым инструментом продвижения. Они используются для информирования клиентов о проводимых мероприятиях, сбора покупательских предпочтений и создания собственных программ лояльности.

Сенсоры и геоаналитика

Самой используемой технологией сегодня являются сенсоры, которые устанавливаются около магазинов, и позволяют ритейлерам оценивать продолжительность пребывания покупателя в магазине, анализировать набор покупок, а затем присылать им персонализированные скидки и акции, основанные на собранной информации. Инструменты геоаналитики позволяют не только получить данные о местоположении клиентов и трафике, но и в сочетании с операционными данными и данными о клиентах позволяют проанализировать конверсию, оценить эффективность рекламных компаний, что обеспечивает более высокую эффективность и уровень обслуживания клиентов.

IoT (Интернет вещей)

Интернет вещей – комплексная система, в которой максимальное количество бытовых предметов подключено к интернету, что исключает необходимость участия человека.

Распознавание лиц, бесконтактные платежи, кассы самообслуживания и другие технологии будут способствовать дальнейшей оптимизации процессов в сфере торговли. Технология распознавания лиц позволяет отслеживать анализировать популярность магазинов в ТЦ, выявлять демографические характеристики покупателей.

Управление

Управляющие торговых центров переходят на автоматическую систему учета договоров аренды, позволяющую актуализировать информацию о помещениях в режиме реального времени, составлять автоматически договоры аренды, выставлять счета и акты. Особенно актуально это стало в краткосрочной аренде временными арендаторами – появилась возможность оперативно подобрать помещения для открытия формата pop-up в торговых центрах и оценить все предлагаемые площадки.

Использование различных технологий	Уже используется	Запланировано	Не планируется
Управление на основе данных			
внедрение промышленной системы управления клиентским опытом и данными о клиентах (CRM)	53%	28%	20%
внедрение специализированной системы управления недвижимостью (REM – Real Estate Management)	20%	28%	53%
внедрение специализированной системы управления информацией об объектах строительства (BIM – Building Information Management)	30%	25%	45%
управление и принятие решений на основе анализа больших данных и технологий машинного обучения, искусственного интеллекта*	15%	37%	49%
использование геоинформационных систем с интеграцией GPS/ГЛОНАСС	18%	20%	63%
внедрение цифрового маркетинга	32%	32%	37%
Автоматизация и роботизация бизнес-процессов			
автоматизация учета рабочего времени и ТМЦ	32%	22%	46%
подготовка исполнительной документации в ходе строительства	30%	27%	43%
автоматизация системы управления инженерными данными (например, расчётов начислений ЖКХ)	29%	34%	37%
ПО и мобильные приложения			
мобильные приложения для покупателей/арендаторов	41%	28%	31%
приложения для оптимизации работы с действующими партнерами (брокеры)	26%	23%	51%
Технологии AR/VR			
обучение сотрудников	11%	19%	69%
визуализация проектной документации	13%	26%	62%
виртуальные туры при продажах	20%	24%	56%
IoT и дроны			
использование технологии IoT для реализации концепции «умный объект»	8%	25%	67%
мониторинг строительных площадок	39%	22%	39%
маркетинг: съемки с воздуха как инструмент продаж	38%	22%	41%
топографическая съемка	42%	17%	42%
Прочие технологии			
использование смарт-контрактов и технологии блокчейн	0%	27%	73%

Согласно проведенному опросу наибольшую популярность по внедренным технологиям показали инструменты управления на основе данных – система управления клиентским опытом и данными о клиентах (53%) и мобильные приложения для покупателей (41%). Наименьшей популярностью пользуются технологии блокчейна (0%) и инструменты реализации концепции «умный объект» (8%).

Интересным фактом оказалось нежелание жилых девелоперов использовать виртуальные туры с технологией дополненной или виртуальной реальности при продажах – по их словам, данный инструмент не окупает свое внедрение. В целом, технологии AR и VR пока не пользуются большой популярностью среди игроков рынка недвижимости – высокий барьер ввода технологий при низком результате использования.

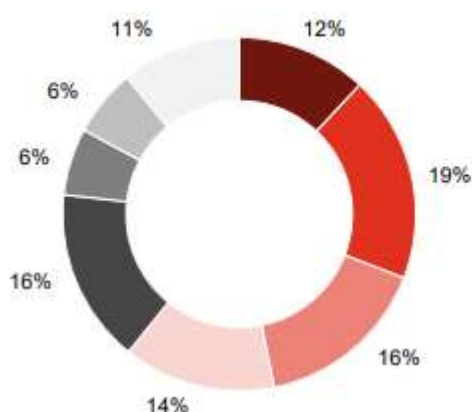
Треть респондентов (37%) отмечает необходимость и обозначает свои планы по внедрению искусственного интеллекта и технологий на основе анализа big data, а использует их уже 15% опрошенных. Наиболее актуальным данный инструмент является для участников рынка торговой и жилой недвижимости для выстраивания персонализированной коммуникации с каждым потребителем индивидуально на основе массивов данных. В краткосрочной перспективе, большинство технологий будет использовано для сбора данных и анализа портрета и поведения покупателей, в долгосрочной – они будут нацелены на улучшение пользовательского опыта.

В целом, опрос игроков рынка недвижимости продемонстрировал серьезную заинтересованность в развитии рынка PropTech. Некоторые респонденты отмечают, что проникновение тех или иных технологий на данный момент и в ближайшем будущем будет затруднено или ограничено в силу

неготовности российского рынка в целом. К таким инструментам относятся технологии дополненной и виртуальной реальности, технологии блокчейна и некоторые другие.

Согласно исследованию PwC Рынок PropTech в России, большая часть компаний видит цели цифровой трансформации в более эффективном выполнении текущих операций, а основными задачами бизнеса считают повышение производительности и сокращение затрат. Именно поэтому будут развиваться листинговые сервисы и маркетплейсы, которые предлагают дополнительные сервисы, способствуют дезинтермедиации, прозрачности и диджитализации сделок, платформы, обеспечивающие более эффективное управление недвижимостью на базе IoT и навигации, а также внедрение сервисов, работающих на базе анализа больших данных (например, динамическое ценообразование, геоаналитика и другие).

В то же время на российском рынке достаточно существенную роль в переходе отрасли на цифровые рельсы играет государство, а значит в скором времени мы, вероятно, будем наблюдать увеличение инвестиций в сервисы для автоматизации оформления и согласования документов, BIMпроектирования и блокчейн-регистрации сделок.



- Для прогнозирования и моделирования бизнес потенциала
- Для снижения расходов
- Для повышения эффективности продаж
- Для повышения уровня и качества обслуживания
- Для повышения эффективности управления
- Для предотвращения воровства и мошенничества
- Для повышения условий труда работников
- Для повышения качества в технологии строительства

Рисунок 6-10. Основания для внедрения инновационных технологий



Рисунок 6-11. Существующие технологии и области их применения на российском рынке по сфере деятельности

Тренды будущего

Mixed - use

В будущем все форматы недвижимости объединятся в один – многофункциональный комплекс, а принцип строительства объекта и организации его пространства будет упираться в mixed-use. Мы придем к этому, потому что потребители будущего (а иногда уже и нынешнего) захотят получить все, что им нужно, в одном месте. Во всем городе будут стоять относительно некрупные здания, объединяющие в себе жилую зону (личные квартиры / апартаменты или коливинги), рабочую (в виде коворкингов), торговую (где также будет представлен набор наиболее необходимых услуг). Не исключено, что в этих же зданиях будут располагаться складские площади для быстрой доставки продуктов.

Экология

Основной тренд будущего – экологичность. И люди будут не только стараться следить за сохранностью планеты, но и сами выбирать для себя более чистые продукты, экологичную одежду и наконец-то откажутся от пластика. Экологически чистые районы, леса, водоемы, зеленые зоны будут цениться гораздо выше, чем сейчас. С развитием транспорта больше людей будут стараться переезжать жить за город, так как добираться до города будет в разы быстрее и удобнее. Появятся новые виды стройматериалов, отвечающие запросам в части экостроительства.

Sharing economy

Главный тренд, присутствие которого чувствуется уже сейчас, а с течением времени он будет развиваться больше и больше. Экономика шеринга – это экономическая модель, основанная на идее совместного потребления и коллективного пользования товаров и услуг. Любой объект, функционирующий на данном принципе, подразумевает кооперацию и сотрудничество всех людей, кто пользуется данным объектом. С развитием sharing economy все больше людей будут объединяться в комьюнити и образовывать группы по интересам, по совместной работе и месту жительства. Предпосылка этого принципа – в отсутствии необходимости полноправного владения чем-либо, возможности тратить меньше на временное пользование.

Диджитализация

Развитие технологий не стоит на месте – то, какой прогресс произошел за последние 10 лет, было невозможно представить 15 лет назад. До чего дойдет человечество в вопросе инноваций через 50 лет, можно только предполагать – дроны, роботы, биоинженерия, клонирование и многое другое.

6.4 АНАЛИЗ ФАКТИЧЕСКИХ ДАННЫХ О ЦЕНАХ СДЕЛОК И (ИЛИ) ПРЕДЛОЖЕНИЙ С ОБЪЕКТАМИ НЕДВИЖИМОСТИ ИЗ СЕГМЕНТОВ РЫНКА, К КОТОРЫМ МОЖЕТ БЫТЬ ОТНЕСЕН ОЦЕНИВАЕМЫЙ ОБЪЕКТ ПРИ ФАКТИЧЕСКОМ, А ТАКЖЕ ПРИ АЛЬТЕРНАТИВНЫХ ВАРИАНТАХ ЕГО ИСПОЛЬЗОВАНИЯ, С УКАЗАНИЕМ ИНТЕРВАЛА ЗНАЧЕНИЙ ЦЕН.

Согласно п. 116 ФСО №7 «если рынок недвижимости неразвит и данных, позволяющих составить представление о ценах сделок и (или) предложений с сопоставимыми объектами недвижимости, недостаточно, допускается расширить территорию исследования за счет территорий, схожих по экономическим характеристикам с местоположением оцениваемого объекта».

Оценщиком был проанализирован рынок по продаже и аренде офисно-торговых объектов свободного назначения, расположенных в г. Тольятти Самарской области в относительной близости от местоположения Объектов оценки.

Обнаруженные на открытом рынке предложения по продаже/аренде приведены в таблицах ниже:

Дата предложения	Местоположение	Тип объекта	Цена предложения, руб.	Площадь, кв. м	Цена предложения за 1 кв. м, руб.	Источник информации
актуально на дату оценки	Самарская область, Тольятти, р-н Автозаводский, мкр. 17-й квартал, Тополиная ул., 33А	ОСЗ	18 900 000	940,0	20 106	https://tolyatti.cian.ru/sale/commercial/226255907/
актуально на дату оценки	Самарская область, Тольятти, р-н Автозаводский, мкр. 19-й квартал, бул. Татищева, 1А	ОСЗ	40 000 000	1 051,0	38 059	https://tolyatti.cian.ru/sale/commercial/226255922/
актуально на дату оценки	Самарская область, Тольятти, р-н Центральный, мкр. 19-й квартал, Новозаводская ул., 57В	ОСЗ	37 000 000	2 730,1	13 553	https://tolyatti.cian.ru/sale/commercial/236155518/
актуально на дату оценки	Самарская область, Тольятти, р-н Автозаводский, Воскресенская ул., 34	ОСЗ	12 000 000	1 700,0	7 059	https://tolyatti.cian.ru/sale/commercial/164938196/
актуально на дату оценки	Самарская область, Тольятти, р-н Автозаводский, мкр. 5-й квартал, ул. Свердлова, 15Б	ОСЗ	120 000 000	4 247,0	28 255	https://tolyatti.cian.ru/sale/commercial/251103202/
актуально на дату оценки	Самарская область, Тольятти, р-н Автозаводский, мкр. 7-й квартал, Юбилейная ул., 55	ОСЗ	25 700 400	611,9	42 001	https://tolyatti.cian.ru/sale/commercial/257425471/
актуально на дату оценки	Самарская область, Тольятти, р-н Центральный, мкр. 19-й квартал, Комсомольская ул., 84А	ОСЗ	80 000 000	7 229,0	11 067	https://tolyatti.cian.ru/sale/commercial/234183919/
актуально на дату оценки	Самарская область, Тольятти, ул. Ленина, 67	ОСЗ	20 000 000	1 200,0	16 667	https://www.avito.ru/tolyatti/kommercheskaya_nedvizhimost/zdanie_1200_m_2159870725
актуально на дату оценки	Самарская область, Тольятти, ул. Голосова, 26А	ОСЗ	98 027 000	3 555,6	27 570	https://www.avito.ru/tolyatti/kommercheskaya_nedvizhimost/ofisnoe_pomeschenie_3555.6_m_1543339987
актуально на дату оценки	Самарская область, Тольятти, Юбилейная ул., 31Г	ОСЗ	84 730 800	4 034,8	21 000	https://www.avito.ru/tolyatti/kommercheskaya_nedvizhimost/administrativno-torgovoe_zdanie_4034.8_m_1397766161
актуально на дату оценки	Самарская область, Тольятти, ул. Шлютова, 92	ОСЗ	21 000 000	1 120,0	18 750	https://www.avito.ru/tolyatti/kommercheskaya_nedvizhimost/zdanie_1120_m_2151319185
актуально на дату оценки	Самарская область, Тольятти, р-н Центральный, Новозаводская ул., 4	ОСЗ	25 000 000	3 400,0	7 353	https://tolyatti.cian.ru/sale/commercial/243242156/
актуально на дату оценки	Самарская область, Тольятти, р-н Комсомольский, мкр. Комсомольский, ул. Громовой, 48	ОСЗ	50 000 000	3 006,1	16 633	https://tolyatti.cian.ru/sale/commercial/243241881/
актуально на дату оценки	Самарская область, Тольятти, р-н Автозаводский, Южное ш., 115	ОСЗ	100 000 000	6 081,3	16 444	https://tolyatti.cian.ru/sale/commercial/243242116/

Дата предложения	Местоположение	Тип объекта	Цена предложения, руб.	Площадь, кв. м	Цена предложения за 1 кв. м, руб.	Источник информации
актуально на дату оценки	Самарская область, Тольятти, р-н Центральный, Индустриальная ул., 12	ОСЗ	115 000 000	3 289,8	34 957	https://tolyatti.cian.ru/sale/commercial/243241766/
актуально на дату оценки	Самарская область, Тольятти, р-н Центральный, ул. Баныкина, 27	ОСЗ	116 000 000	3 329,0	34 845	https://tolyatti.cian.ru/sale/commercial/243241764/
актуально на дату оценки	Самарская область, Тольятти, р-н Автозаводский, Коммунальная ул., 37А	ОСЗ	15 000 000	1 300,0	11 538	https://tolyatti.cian.ru/sale/commercial/243242062/
актуально на дату оценки	Самарская область, Тольятти, р-н Автозаводский, мкр. 12-й квартал, бул. Гая, 1А	ОСЗ	32 000 000	956,8	33 445	https://tolyatti.cian.ru/sale/commercial/169089550/

Как видно из таблицы, диапазон цен предложений по продаже офисно-торговых зданий и помещений свободного назначения, расположенных в г. Тольятти Самарской области в относительной близости от местоположения Объекта оценки составляет: 7 059 – 42 001 руб./кв. м.

Таблица 6-6 Аренда

Дата предложения	Местоположение	Тип объекта	Арендная плата, руб.	Площадь, кв. м	Арендная ставка за 1 кв. м в год, руб.	Источник информации
актуально на дату оценки	Самарская область, Тольятти, р-н Центральный, мкр. 19-й квартал, Комсомольская ул., 84А	встроенное помещение	342 000	1 500	2 736	https://tolyatti.cian.ru/rent/commercial/248218728/
актуально на дату оценки	Самарская область, Тольятти, р-н Центральный, ул. Ленина, 44с2	встроенное помещение	150 000	500,0	3 600	https://tolyatti.cian.ru/rent/commercial/236591366/
актуально на дату оценки	Самарская область, Тольятти, р-н Автозаводский, Офицерская ул., 41	встроенное помещение	85 120	532,0	1 920	https://tolyatti.cian.ru/rent/commercial/170439875/
актуально на дату оценки	Самарская область, Тольятти, р-н Центральный, Базовая ул., 32	встроенное помещение	125 000	500,0	3 000	https://tolyatti.cian.ru/rent/commercial/251355767/
актуально на дату оценки	Самарская область, Тольятти, р-н Автозаводский, Южное ш., 22	встроенное помещение	210 000	500,0	5 040	https://tolyatti.cian.ru/rent/commercial/252583045/
актуально на дату оценки	Самарская область, Тольятти, Комсомольская ул., 153А	встроенное помещение	250 000	1 308,0	2 294	https://www.avito.ru/tolyatti/kommercheskaya_nedvizhimost/otdelno-stovaschee_zdanie_1308_m_2126571538
актуально на дату оценки	Самарская область, Тольятти, ул. Маршала Жукова, 8	встроенное помещение	299 750	545,0	6 600	https://www.avito.ru/tolyatti/kommercheskaya_nedvizhimost/svobodnogo_naznacheniya_545_m_2162768384
актуально на дату оценки	Самарская область, Тольятти, ул. Ленина, 67	встроенное помещение	720 000	1 200,0	7 200	https://www.avito.ru/tolyatti/kommercheskaya_nedvizhimost/zdanie_1200_m_2159847002
актуально на дату оценки	Самарская область, Тольятти, ул. Горького, 3	встроенное помещение	429 100	858,2	6 000	https://www.avito.ru/tolyatti/kommercheskaya_nedvizhimost/ofisnye_pomescheniya_730869333

Дата предложения	Местоположение	Тип объекта	Арендная плата, руб.	Площадь, кв. м	Арендная ставка за 1 кв. м в год, руб.	Источник информации
актуально на дату оценки	Самарская область, Тольятти, Заставная ул.	встроенное помещение	684 800	2 140,0	3 840	https://www.avito.ru/tolyatti/kommercheskaya_nedvizhimost/ofisnye_pomescheniya_2140_m_2110731315
актуально на дату оценки	Самарская область, Тольятти, Транспортная ул., 22	встроенное помещение	256 370	2 563,7	1 200	https://www.avito.ru/tolyatti/kommercheskaya_nedvizhimost/ofisnoe_pomeschenie_2563.7_m_1252791725
актуально на дату оценки	Самарская область, Тольятти, Комсомольская ул., 88	встроенное помещение	1 250 000	3 026,2	4 957	https://www.avito.ru/tolyatti/kommercheskaya_nedvizhimost/ofisnoe_zdanie_3026.2_m_2126070343
актуально на дату оценки	Самарская область, Тольятти, Борковская ул., 51	встроенное помещение	450 000	1 000,0	5 400	https://www.avito.ru/tolyatti/kommercheskaya_nedvizhimost/zdanie_1000_m_2035171500
актуально на дату оценки	Самарская область, Тольятти, р-н Центральный, мкр. 12-й, 13-й кварталы, Молодежный бул., 6	встроенное помещение	250 000	500,0	6 000	https://tolyatti.cian.ru/rent/commercial/226255868/
актуально на дату оценки	Самарская область, Тольятти, р-н Центральный, мкр. 72-й квартал, ул. Голосова, 32Б	встроенное помещение	107 250	715,0	1 800	https://tolyatti.cian.ru/rent/commercial/241681508/
актуально на дату оценки	Самарская область, Тольятти, б-р 50 лет Октября, 7А	встроенное помещение	200 000	550	4 364	https://www.avito.ru/tolyatti/kommercheskaya_nedvizhimost/arenda_torgovyh_ploschadey_1788468500

Как видно из таблицы, диапазон цен предложений по аренде офисно-торговых объектов свободного назначения, расположенных в г. Тольятти Самарской области в относительной близости от местоположения Объекта оценки составляет: 1 200 – 7 200 руб./кв. м /год.

Таблица 6-7. Земельные участки

№	Дата предложения объектов	Адрес	Разрешенное использование	Общая площадь, кв. м	Цена, руб., НДС не облагается	Цена, руб./кв. м, НДС не облагается	Источник
1	актуально на дату оценки	Самарская область, Тольятти, р-н Центральный, Обводное ш.	под общественно-деловую застройку	8000	11 000 000	1 375	https://tolyatti.cian.ru/sale/commercial/243241824/
2	актуально на дату оценки	Самарская область, Тольятти, р-н Автозаводский, Южное ш.	под общественно-деловую застройку	70000	55 000 000	786	https://tolyatti.cian.ru/sale/commercial/243241828/
3	актуально на дату оценки	Самарская область, Тольятти, р-н Центральный, мкр. 16-й, 7-й квартал, ул. Ленина, 92	под общественно-деловую застройку	28000	56 000 000	2 000	https://tolyatti.cian.ru/sale/commercial/243241899/
4	актуально на дату оценки	Самарская область, Ставропольский р-н, с. Тимофеевка	под общественно-деловую застройку	1500	4 700 000	3 133	https://www.avito.ru/tolyatti/zemelnye_uchastki/uchastok_20_sot_promnaznacheniya_2136666345

№	Дата предложения объектов	Адрес	Разрешенное использование	Общая площадь, кв. м	Цена, руб., НДС не облагается	Цена, руб./кв. м, НДС не облагается	Источник
5	актуально на дату оценки	Самарская область, Тольятти, Воскресенская ул.	под общественно-деловую застройку	6000	5 500 000	917	https://www.avito.ru/tolyatti/zemelnye_uchastki/uchastok_60_sot_promnaznacheniya_820278755
6	актуально на дату оценки	Самарская область, Тольятти, ул. Ингельберга, 115	для размещения объектов торговли	531	1 400 000	2 637	https://www.avito.ru/tolyatti/zemelnye_uchastki/uchastok_53_sot_promnaznacheniya_2123164281
7	актуально на дату оценки	Самарская область, Тольятти, Автозаводский район, ул. Борковская, 65	под общественно-деловую застройку	17000	16 500 000	971	https://www.avito.ru/tolyatti/zemelnye_uchastki/uchastok_17_ga_promnaznacheniya_709714623
8	актуально на дату оценки	Самарская обл., г. Тольятти, Центральный р-н, 300 м. северо-западнее перекрестка ул. Льва Яшина и Южного шоссе	под общественно-деловую застройку	70000	43 380 000	620	https://www.avito.ru/tolyatti/zemelnye_uchastki/uchastok_7_ga_promnaznacheniya_1786896908
9	актуально на дату оценки	Самарская область, г. Тольятти, Комсомольский район, ул. Механизаторов	для размещения объектов торговли	580	1 200 000	2 069	https://www.avito.ru/tolyatti/zemelnye_uchastki/uchastok_58_sot_promnaznacheniya_1259481053
10	актуально на дату оценки	Российская Федерация, Самарская область, г. Тольятти, Комсомольский район, полуостров Копылово, база отдыха "Соловушка"	под общественно-деловую застройку	44500	89 000 000	2 000	https://tolyatti.restate.ru/obj/prodazha-zemli-burlackaya-ulica-14656775/#slide2

Как видно из таблицы, диапазон цен предложений объектов недвижимости, аналогичного с оцениваемым назначением, в схожих с местоположением Объектов оценки населенных пунктах, составляет: 620 – 3 133 руб./кв. м., НДС не облагается.

6.5 АНАЛИЗ ОСНОВНЫХ ФАКТОРОВ, ВЛИЯЮЩИХ НА СПРОС, ПРЕДЛОЖЕНИЕ И ЦЕНЫ СОПОСТАВИМЫХ ОБЪЕКТОВ НЕДВИЖИМОСТИ

Ценообразующие факторы – это факторы, оказывающие влияние на стоимость объектов недвижимости.

На разброс цен земельных участков обычно влияют следующие факторы:

- назначение и разрешенное использование земельного участка;
- состав передаваемых прав собственности (отягощение прав покупателя залогом или долгосрочной арендой);
- условия финансирования сделки купли-продажи (без наличия специальных условий финансирования-взаиморасчеты, векселя, бартер);
- условия продажи (нетипичный срок экспозиции, родственные, деловые отношения, неполная информированность);
- скидка на торг;
- время продажи (условия рынка);
- месторасположение и окружение;
- физические характеристики (площадь, конфигурация, рельеф);
- экономические характеристики (транспортная доступность, наличие объектов социальной инфраструктуры).

Назначение и разрешенное использование земельного участка

Предложения о продаже земельных участков из приведенной выше выборки имеют различные виды разрешенного использования. Поскольку стоимость земельных участков под индустриальную застройку и под придорожный сервис отличается, то для определения диапазонов корректировок по данному фактору можно использовать исследование рынков недвижимости, приведенное в сборнике «Справочник оценщика недвижимости. Земельные участки» (Приволжский центр финансового консалтинга и оценки под ред. Лейфера Л.А., Нижний Новгород, 2020 г.)

Таблица 6-8

Наименование коэффициента	Среднее значение	Доверительный интервал	
Отношение удельной цены земельных участков под индустриальную застройку к удельной цене аналогичных участков под офисно-торговую застройку	0,66	0,63	0,68
Отношение удельной цены земельных участков под МЖС к удельной цене аналогичных участков под офисно-торговую застройку	0,96	0,93	1,00
Отношение удельной цены земельных участков под ИЖС к удельной цене аналогичных участков под офисно-торговую застройку	0,67	0,63	0,70

Состав передаваемых прав земельного участка под Объектом оценки

В случае необходимости определения диапазонов корректировок по данному фактору можно использовать данные исследований рынков недвижимости, приведенное в Справочнике Оценщика недвижимости – 2020 под научным руководством Лейфера Л.А. Земельные участки:

цены земельных участков под офисно-торговую застройку		аналог		
		собственность	долгосрочная аренда	краткосрочная аренда
объект оценки	собственность	1,00	1,16	1,30
	долгосрочная аренда	0,86	1,00	1,12
	краткосрочная аренда	0,77	0,89	1,00

Условия финансирования сделки купли-продажи

Сделки купли-продажи объектов недвижимости в аспекте финансовых расчетов при их приобретении могут иметь разнообразные варианты, из которых можно выбрать три типичных: 1) расчет покупателя с продавцом за счет собственных средств и на дату продажи; 2) получение покупателем кредита у финансовой структуры; 3) финансирование сделки купли-продажи объекта недвижимости самим продавцом, т. е. предоставление покупателю ипотечного кредита. По сделкам купли-продажи, согласно первому варианту, не требуется проводить корректировки по этому элементу сравнения, так как эти сделки реализованы из текущей стоимости денег на дату продажи. Второй вариант требует проведения корректировки цены продажи на величину платы за кредит. Для корректировки по третьему варианту применяют дисконтирование денежных потоков ипотечного кредита при рыночной норме процента.

Условия продажи

Данный элемент сравнения позволяет исключить объекты недвижимости из ряда сравнимых либо провести по ним корректировки цен продаж при выявлении отклонений от чисто рыночных условий продажи, предопределяемых нетипичной мотивацией приобретения недвижимости. Такого рода отклонения могут быть связаны с особыми отношениями между продавцом и покупателем (родственные, деловые, финансовые и т. д.), недостаточностью времени экспозиции объекта недвижимости на рынке, отсутствием широкой гласности и доступности всех потенциальных покупателей.

Время продажи

Данная поправка учитывает влияние фактора времени на динамику сделок на рынке недвижимости и соответственно на уровень цен продаж и арендных ставок.

Месторасположение (статус населенного пункта)

Следующий важный ценообразующий фактор – месторасположение земельных участков.

Для определения диапазонов корректировок по данному фактору можно использовать исследование рынков недвижимости, приведенное в сборнике «Справочник оценщика недвижимости. Земельные участки» (Приволжский центр финансового консалтинга и оценки под ред. Лейфера Л.А., Нижний Новгород, 2020 г.):

Отношение цен земельных участков по районам области по отношению к областному центру		Среднее значение	Доверительный интервал			
Под индустриальную застройку						
Областной центр		1,00	1,00	1,00		
Населенные пункты в ближайшей окрестности областного центра		0,81	0,80	0,83		
Райцентры с развитой промышленностью		0,71	0,69	0,74		
Райцентры сельскохозяйственных районов		0,60	0,58	0,63		
Прочие населенные пункты		0,49	0,46	0,52		
Под офисно-торговую застройку						
Областной центр		1,00	1,00	1,00		
Населенные пункты в ближайшей окрестности областного центра		0,81	0,79	0,82		
Райцентры с развитой промышленностью		0,72	0,70	0,74		
Райцентры сельскохозяйственных районов		0,61	0,59	0,64		
Прочие населенные пункты		0,50	0,47	0,53		
офисно-торговая застройка	аналог					
		I	II	III	IV	V
	I	1,00	1,23	1,39	1,64	2,00
	II	0,81	1,00	1,13	1,33	1,62
	III	0,72	0,89	1,00	1,18	1,44
	IV	0,61	0,75	0,85	1,00	1,22
V	0,50	0,62	0,69	0,82	1,00	

Расположение относительно красной линии (автотранспортных магистралей)

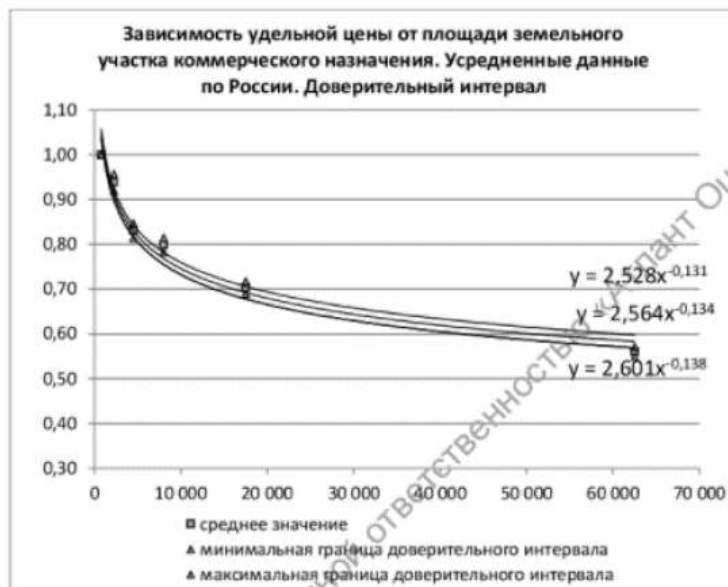
Для определения диапазонов корректировок по данному фактору можно использовать статистическое исследование рынков недвижимости, приведенное на сайте Ассоциации развития рынка недвижимости СтатРиелт (<https://statrielt.ru/statistika-rynka/statistika-na-01-04-2021g/korrektirovki-stoimosti-zemli/2474-na-krasnuyu-liniyu-zemelnykh-uchastkov-korrektirovki-na-01-04-2021-goda>):

Таблица 6-11

№	Земельный участок (категории, разрешенного использования)	Нижняя граница	Верхняя граница	Среднее значение
1	Земли населенных пунктов под торговые, офисные и другие общественные и производственные здания и сооружения коммерческого назначения	0,74	0,87	0,8
2	Земли населенных пунктов под многоквартирное строительство	0,99	1,05	1,02
3	Земли промышленности, транспорта, связи и иного специального назначения)	0,86	0,96	0,91
4	Сельскохозяйственного назначения (по отношению к участку, смежному с подъездной дорогой с твердым покрытием)	0,74	0,95	0,84
5	Сельскохозяйственного назначения с возможностью изменения категории (по отношению к участку, смежному с подъездной дорогой с твердым покрытием)	0,81	0,98	0,89

Площадь земельного участка

Для определения диапазонов корректировок по данному фактору можно использовать исследование рынков недвижимости, приведенное в сборнике «Справочник оценщика недвижимости. Земельные участки» (Приволжский центр финансового консалтинга и оценки под ред. Лейфера Л.А., Нижний Новгород, 2020 г.):



Наличие инженерно-геологической условий

Для определения диапазонов корректировок по данному фактору можно использовать исследование рынков недвижимости, приведенное в сборнике «Справочник оценщика недвижимости. Земельные участки» (Приволжский центр финансового консалтинга и оценки под ред. Лейфера Л.А., Нижний Новгород, 2020 г.):

Таблица 6-13

Наименование коэффициента	Среднее значение	Доверительный интервал	
Земельные участки под офисно-торговую застройку			
Отношение удельной цены земельных участков под офисно-торговую застройку с ровным спланированным рельефом к удельной цене аналогичных участков с изъятиями рельефа (заболоченность, склон и тд)	1,26	1,20	1,32

Наличие коммуникаций

Для определения диапазонов корректировок по данному фактору можно использовать исследование рынков недвижимости, приведенное в сборнике «Справочник оценщика недвижимости. Земельные участки» (Приволжский центр финансового консалтинга и оценки под ред. Лейфера Л.А., Нижний Новгород, 2020 г.):

Коммуникации	Аналог								
	Отсутствуют	Э	Г	В, К, Т, Комм	Э, Г	Э, В, К, Т, Г, Комм	В, К, Т, Г, В, К, Т, Г, Комм	Э, Г, В, К, Т, Комм	
Объект оценки	Отсутствуют	0%	-16%	-17%	-18%	-30%	-31%	-32%	-43%
	Э	19%	0%	-1%	-3%	-17%	-18%	-19%	-32%
	Г	20%	1%	0%	-2%	-16%	-17%	-18%	-31%
	В, К, Т, Комм	22%	3%	2%	0%	-15%	-16%	-17%	-30%
	Э, Г	43%	20%	19%	17%	0%	-2%	-3%	-18%
	Э, В, К, Т, Комм	45%	22%	21%	19%	2%	0%	-1%	-17%
	Г, В, К, Т, Комм	46%	23%	22%	20%	3%	1%	0%	-16%
	Э, Г, В, К, Т, Комм	74%	46%	45%	43%	22%	20%	19%	0%

В оценочной практике, при оценке офисно-торговой недвижимости свободного назначения, принято выделять следующие элементы сравнения:

- передаваемые права
- условия финансирования
- условия аренды
- функциональное назначение
- дата сделки / предложения
- местоположение (статус населенного пункта)
- расположение относительно красной линии
- общая площадь
- тип объекта
- физическое состояние здания
- тех. состояние внутренней отделки
- инженерно-техническое оснащение
- состав арендной ставки (наличие коммунальных платежей, эксплуатационных расходов)

Передаваемые права

Данный фактор учитывает разницу в юридическом статусе (набор прав - аренда/собственность), и влияет на стоимость продажи/аренды объектов недвижимости. При необходимости данный фактор будет изучен дополнительно.

Дата сделки/предложения.

Это элемент сравнения позволяет выявить влияние фактора времени на динамику сделок на рынке недвижимости. Составляющими фактора времени являются инфляция и дефляция, изменения в законодательстве (прав собственности, налогообложения и т. д.), изменение спроса и предложения на объекты недвижимости и др.

Местоположение

На стоимость коммерческой недвижимости оказывает влияние зона расположения объектов недвижимости. Подобранные объекты-аналоги расположены в г. Тольятти Самарской области в схожих районах с местоположением Объекта оценки. На основании этого, анализ объектов-аналогов по данному ценообразующему фактору не производился.

Расположение относительно красной линии.

При необходимости для определения величины корректировки используется исследование рынков недвижимости, приведенное в Справочнике Оценщика недвижимости – 2020 "Офисно-торговая недвижимость и сходные типы объектов", изданного Приволжским центром методического и информационного обеспечения оценки (г.Нижний Новгород, 2020 год) под редакцией Лейфера Л.А., выдержка из которого приведена ниже:

Таблица 6-15

Наименование коэффициента	Среднее значение	Расширенный интервал	
Удельная цена			
Отношение удельной цены торгового объекта, расположенного внутри квартала, к удельной цене такого же торгового объекта, расположенного на красной линии	0,83	0,76	0,91
Отношение удельной цены офисного объекта, расположенного внутри квартала, к удельной цене такого же офисного объекта, расположенного на красной линии	0,80	0,73	0,87
Отношение удельной цены объекта свободного назначения, расположенного внутри квартала, к удельной цене такого же объекта свободного назначения, расположенного на красной линии	0,81	0,74	0,88
Удельная арендная ставка			
Отношение удельной арендной ставки торгового объекта, расположенного внутри квартала, к удельной арендной ставке такого же торгового объекта, расположенного на красной линии	0,83	0,75	0,91
Отношение удельной арендной ставки офисного объекта, расположенного внутри квартала, к удельной арендной ставке такого же офисного объекта, расположенного на красной линии	0,80	0,72	0,87
Отношение удельной арендной ставки объекта свободного назначения, расположенного внутри квартала, к удельной арендной ставке такого же объекта свободного назначения, расположенного на красной линии	0,84	0,76	0,91

Тип объекта.

При необходимости для определения величины корректировки используется исследование рынков недвижимости, приведенное в Справочнике Оценщика недвижимости – 2020 "Офисно-торговая недвижимость и сходные типы объектов", изданного Приволжским центром методического и информационного обеспечения оценки (г.Нижний Новгород, 2020 год) под редакцией Лейфера Л.А., выдержка из которого приведена ниже:

Наименование коэффициента	Среднее значение	Доверительный интервал	
Удельная цена			
Отношение удельной цены встроенного помещения к удельной цене такого же отдельно стоящего объекта с земельным участком в пределах площади застройки	0,90	0,89	0,91
Удельная арендная ставка			
Отношение удельной арендной ставки встроенного помещения к удельной арендной ставке такого же отдельно стоящего объекта с земельным участком в пределах площади застройки	0,92	0,91	0,92

Площадь объекта.

При необходимости для определения величины корректировки используется исследование рынков недвижимости, приведенное в Справочнике Оценщика недвижимости – 2020 "Офисно-торговая недвижимость и сходные типы объектов", изданного Приволжским центром методического и информационного обеспечения оценки (г.Нижний Новгород, 2020 год) под редакцией Лейфера Л.А., выдержка из которого приведена ниже:

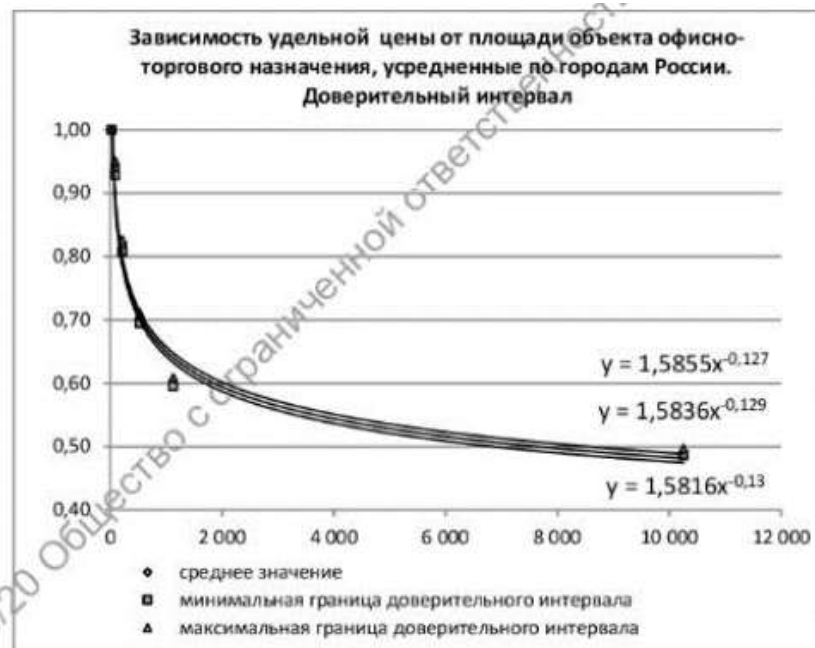

 Рис. 70¹⁵

Рисунок 6-12

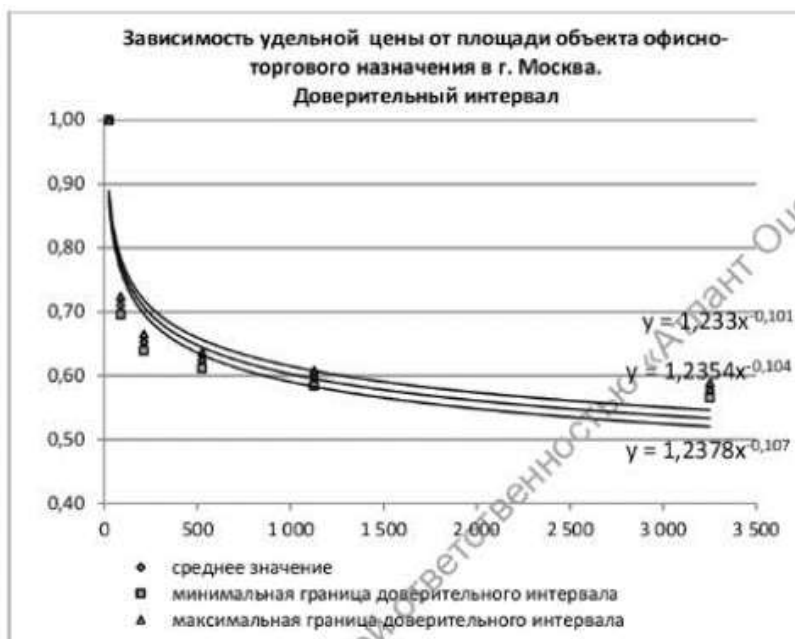


Рис. 72¹⁷

Рисунок 6-13

Физическое состояние

При необходимости для определения величины корректировки используется исследование рынков недвижимости, приведенное в Справочнике Оценщика недвижимости – 2020 "Офисно-торговая недвижимость и сходные типы объектов", изданного Приволжским центром методического и информационного обеспечения оценки (г.Нижний Новгород, 2020 год) под редакцией Лейфера Л.А., выдержка из которого приведена ниже:

Таблица 6-17

цены офисно-торговых объектов		аналог		
		хорошее	удовл.	неудовл.
объект оценки	хорошее	1,00	1,22	1,69
	удовл.	0,82	1,00	1,39
	неудовл.	0,59	0,72	1,00

Таблица 041

арендные ставки офисно-торговых объектов		аналог		
		хорошее	удовл.	неудовл.
объект оценки	хорошее	1,00	1,21	1,64
	удовл.	0,83	1,00	1,37
	неудовл.	0,61	0,73	1,00

Состояние внутренней отделки

При необходимости для определения величины корректировки используется формула зависимости удельной цены от площади офисно-торгового назначения, приведенная в Справочнике Оценщика недвижимости – 2020 "Офисно-торговая недвижимость и сходные типы объектов", изданного Приволжским центром методического и информационного обеспечения оценки (г.Нижний Новгород, 2020 год) под редакцией Лейфера Л.А.:

цены офисно-торговых объектов		аналог			
		требуется капитальный ремонт	требуется косметического ремонта	среднее состояние	отделка "люкс"
объект оценки	требуется капитального ремонта	1,00	0,94	0,80	0,65
	требуется косметического ремонта	1,06	1,00	0,85	0,69
	среднее состояние	1,25	1,18	1,00	0,81
	отделка "люкс"	1,54	1,46	1,23	1,00

Таблица 6-19

арендные ставки офисно-торговых объектов		аналог			
		требуется капитальный ремонт	требуется косметического ремонта	среднее состояние	отделка "люкс"
объект оценки	требуется капитального ремонта	1,00	0,92	0,81	0,65
	требуется косметического ремонта	1,09	1,00	0,88	0,72
	среднее состояние	1,24	1,14	1,00	0,80
	отделка "люкс"	1,54	1,41	1,24	1,00

Наличие парковки

При необходимости для определения величины корректировки используется формула зависимости удельной цены от площади офисно-торгового назначения, приведенная в Справочнике Оценщика недвижимости – 2020 "Офисно-торговая недвижимость и сходные типы объектов", изданного Приволжским центром методического и информационного обеспечения оценки (г.Нижний Новгород, 2020 год) под редакцией Лейфера Л.А.:

Таблица 6-20

Цены/арендные ставки офисно-торговых объектов		аналог		
		без парковки	стихийная	организованная
объект оценки	без парковки	1,00	0,91	0,82
	стихийная	1,10	1,00	0,90
	организованная	1,22	1,11	1,00

Наличие инженерных коммуникаций

Корректировка на наличие/отсутствие инженерных коммуникаций используются согласно данным Ассоциации развития рынка коммерческой недвижимости Статриелт, источник: <https://statrielt.ru/statistika-rynka/statistika-na-01-04-2021g/korrektirovki-kommercheskoj-vedvizhimosti/2453-na-inzhenernye-kommunikatsii-kommercheskoj-vedvizhimosti-na-01-04-2021-goda>.

Таблица 6-21

№	Виды коммуникаций (отсутствие/наличие)	нижняя граница	верхняя граница	среднее значение
1	Неотапливаемые * / отапливаемые здания и помещения	0,62	0,77	0,69
2	Водоснабжение и канализация зданий и помещений (отсутствие/наличие)	0,88	0,94	0,91
3	Электроснабжение зданий и помещений (отсутствие/наличие)	0,91	0,97	0,94
4	Системы автоматического пожаротушения зданий и помещений (отсутствие/наличие)	0,94	0,98	0,96
5	Системы комплексного видеонаблюдения и охраны зданий и помещений (отсутствие/наличие)	0,97	0,99	0,98

Функциональное назначение

Оценщиком на рынке продажи/аренды были подобраны объекты-аналоги, сопоставимые по функциональному назначению с оцениваемыми объектами. Таким образом, анализ по данному фактору не проводится.

Состав арендной ставки

При необходимости для определения величины корректировки используется формула зависимости удельной цены от площади офисно-торгового назначения, приведенная в Справочнике Оценщика недвижимости – 2019 "операционные расходы для коммерческой недвижимости", изданного Приволжским центром методического и информационного обеспечения оценки (г.Нижний Новгород, 2019 год) под редакцией Лейфера Л.А.:

Таблица 6-22

Наименование коэффициента	Медиана	Доверительный интервал	
Коммунальные платежи			
Электричество	5,0%	4,1%	5,9%
Водоснабжение и канализация	2,5%	2,0%	3,0%
Отопление	5,3%	4,3%	6,2%
Итого коммунальные платежи	12,8%	11,1%	14,4%
Эксплуатационные платежи			
Уборка внутренних помещений	3,0%	2,4%	3,6%
Интернет и средства связи	2,0%	1,5%	2,5%
Охрана и обеспечение безопасности	3,5%	3,1%	3,9%
Текущий (мелкий) ремонт	3,0%	2,4%	3,6%
Итого эксплуатационные платежи	11,5%	10,2%	12,8%
Итого типовые расходы арендатора	24,3%	22,0%	26,5%

6.6 ОСНОВНЫЕ ВЫВОДЫ ОТНОСИТЕЛЬНО РЫНКА НЕДВИЖИМОСТИ В СЕГМЕНТАХ, НЕОБХОДИМЫХ ДЛЯ ОЦЕНКИ ОБЪЕКТОВ

По результатам анализа рынка, к которым относятся Объекты оценки, можно сделать вывод об основных факторах, влияющих на цены предложений/арендную ставку в данном сегменте:

На разброс цен земельных участков обычно влияют следующие факторы:

- назначение и разрешенное использование земельного участка;
- состав передаваемых прав собственности (отягощение прав покупателя залогом или долгосрочной арендой);
- условия финансирования сделки купли-продажи (без наличия специальных условий финансирования-взаиморасчеты, векселя, бартер);
- условия продажи (нетипичный срок экспозиции, родственные, деловые отношения, неполная информированность);
- скидка на торг;
- время продажи (условия рынка);
- месторасположение и окружение;
- физические характеристики (площадь, конфигурация, рельеф);
- экономические характеристики (транспортная доступность, наличие объектов социальной инфраструктуры).

В оценочной практике, при оценке офисно-торговой недвижимости свободного назначения, принято выделять следующие элементы сравнения:

- передаваемые права
- условия финансирования

- условия аренды
- функциональное назначение
- дата сделки / предложения
- местоположение (статус населенного пункта)
- расположение относительно красной линии
- общая площадь
- тип объекта
- физическое состояние здания
- тех. состояние внутренней отделки
- инженерно-техническое оснащение
- состав арендной ставки (наличие коммунальных платежей, эксплуатационных расходов)

Выводы о сроках экспозиции и ликвидности объекта оценки

Типичный срок рыночной экспозиции Объекта оценки на открытом рынке, в течение которого он может быть реализован по рыночной стоимости, составляет 8 месяцев²² (принимается как среднее значение по РФ для административных (офисных) помещений и зданий как наиболее близкого сегмента).

Таблица 6-23

№	Объекты жилой недвижимости	Нижняя граница	Верхняя граница	Среднее значение по РФ ¹ , мес.
	Объекты общественного назначения			
13	Административные (офисные) помещения и здания	4	13	8
14	Коммунально-бытовые здания и помещения	5	16	10
15	Лабораторные и научно-исследовательских учреждений здания и помещения (капитальные здания, все коммуникации)	5	16	10
16	Торговые и развлекательные здания и помещения (капитальные)	3	12	7
17	Общественного питания (здания и помещения кафе, столовых, ресторанов)	5	14	9

Полученные выше данные сопоставляются с таблицей ликвидности объектов недвижимости.²³

Таблица 6-24

Срок экспозиции, месяцев	Интерпретация ликвидности объекта
7 - 18	низкая ликвидность
3 - 6	средняя ликвидность
1 - 2	высокая ликвидность

Вывод: ликвидность Объекта оценки оценивается как низкая.

Уровень вакансий составляет²⁴:

²² Согласно данным Ассоциации развития рынка коммерческой недвижимости Статриелт, <https://statrielt.ru/statistika-rynka/statistika-na-01-04-2021g/korrektirovki-kommercheskoj-nedvizhimosti/2451-sroki-likvidnosti-ob-ektov-kommercheskoj-nedvizhimosti-na-01-04-2021-goda>

²³ <https://e-koncept.ru/2014/54898.htm>

²⁴ Согласно данным Справочника Оценщика недвижимости – 2020 "Офисно-торговая недвижимость и сходные типы объектов", изданного Приволжским центром методического и информационного обеспечения оценки (г.Нижний Новгород, 2020 год) под редакцией Лейфера Л.А.

2.1. Процент недозагрузки на активном рынке
Значения процента недозагрузки при сдаче в аренду,
усредненные по городам России, и границы
доверительных интервалов

Таблица 3

Класс объектов	Активный рынок		
	Среднее	Доверительный интервал	
1. Высококласные офисы (Офисы классов А, В*)	12,0%	11,2%	12,8%
2. Офисные объекты класса С и ниже	13,2%	12,3%	14,0%
3. Торговые центры (ТЦ, ТК, ТРК) и помещения в них	11,1%	10,3%	11,9%
4. Стрит-ритейл	10,9%	10,1%	11,8%
5. Объекты свободного назначения	12,5%	11,6%	13,3%

Величина операционных расходов в среднем в анализируемом сегменте составляет²⁵:

Таблица 6-26

Границы расширенного интервала значений «типовых операционных расходов собственника» в процентах от потенциального валового дохода

Таблица 38

Класс объектов	Среднее значение	Расширенный интервал	
1. Высококласная торговая недвижимость	21,6%	15,7%	27,5%
2. Прочие торговые и сходные типы объектов	19,6%	13,4%	25,8%

Таблица 6-27

Границы расширенного интервала значений «типовых операционных расходов собственника» в процентах от потенциального валового дохода

Таблица 34

Класс объектов	Среднее значение	Расширенный интервал	
1. Высококласные офисы (Офисы классов А, В)	20,0%	14,4%	25,6%
2. Офисные объекты класса С и ниже	18,1%	12,9%	23,3%

Коэффициент капитализации в среднем в анализируемом сегменте составляет²⁶:

²⁵ Согласно данным Справочника Оценщика недвижимости – 2019 "Операционные расходы для коммерческой недвижимости", изданного Приволжским центром методического и информационного обеспечения оценки (г.Нижний Новгород, 2019 год) под редакцией Лейфера Л.А.

²⁶ Согласно данным Справочника Оценщика недвижимости – 2020 "Офисно-торговая недвижимость и сходные типы объектов", изданного Приволжским центром методического и информационного обеспечения оценки (г.Нижний Новгород, 2020 год) под редакцией Лейфера Л.А.

**Значения ожидаемой текущей доходности
недвижимости на ближайшие 5 лет, усредненные по
городам России, и границы доверительных интервалов**

Таблица 22

Класс объектов	Активный рынок		
	Среднее	Доверительный интервал	
1. Офисные объекты	10,5%	9,4%	11,5%
2. Торговые объекты	11,3%	10,2%	12,4%
3. Объекты свободного назначения	10,6%	9,6%	11,7%

7 ОПИСАНИЕ ПРОЦЕССА ОЦЕНКИ ОБЪЕКТОВ ОЦЕНКИ В ЧАСТИ ПРИМЕНЕНИЯ ПОДХОДА (ПОДХОДОВ) К ОЦЕНКЕ

7.1 ОПРЕДЕЛЕНИЕ ПОНЯТИЯ РЫНОЧНОЙ СТОИМОСТИ

При определении рыночной стоимости Объекта оценки определяется наиболее вероятная цена, по которой Объект оценки может быть отчужден на дату оценки на открытом рынке в условиях конкуренции, когда стороны сделки действуют разумно, располагая всей необходимой информацией, а на величине цены сделки не отражаются какие-либо чрезвычайные обстоятельства, то есть когда:

- одна из сторон сделки не обязана отчуждать Объект оценки, а другая сторона не обязана принимать исполнение;
- стороны сделки хорошо осведомлены о предмете сделки и действуют в своих интересах;
- Объект оценки представлен на открытом рынке посредством публичной оферты, типичной для аналогичных объектов;
- цена сделки представляет собой разумное вознаграждение за Объект оценки и принуждения к совершению сделки в отношении сторон сделки с чьей-либо стороны не было;
- платеж за Объект оценки выражен в денежной форме.

Возможность отчуждения на открытом рынке означает, что Объект оценки представлен на открытом рынке посредством публичной оферты, типичной для аналогичных объектов, при этом срок экспозиции объекта на рынке должен быть достаточным для привлечения внимания достаточного числа потенциальных покупателей.

Разумность действий сторон сделки означает, что цена сделки – наибольшая из достижимых по разумным соображениям цен для продавца и наименьшая из достижимых по разумным соображениям цен для покупателя.

Полнота располагаемой информации означает, что стороны сделки в достаточной степени информированы о предмете сделки, действуют, стремясь достичь условий сделки, наилучших с точки зрения каждой из сторон, в соответствии с полным объемом информации о состоянии рынка и объекте оценки, доступным на дату оценки.

Отсутствие чрезвычайных обстоятельств означает, что у каждой из сторон сделки имеются мотивы для совершения сделки, при этом в отношении сторон нет принуждения совершить сделку.

7.2 ЭТАПЫ ПРОЦЕССА ОЦЕНКИ

Процесс оценки – это документально и логически обоснованная процедура исследования ценностных характеристик оцениваемого объекта, основанная на общепринятых методах и подходах к оценке. Задача Оценщика – определение и количественная интерпретация степени полезности оцениваемого имущества. Суммарное действие всех рыночных факторов, влияющих на стоимость объекта, резюмируемого в итоговом суждении.

Проведение оценки объекта включает в себя следующие этапы:

1. Заключение договора на проведение оценки, включающего задание на оценку;
2. Сбор и анализ информации, необходимой для проведения оценки. На этом этапе осуществляется:
 - осмотр объекта оценки: на данном этапе оценщик осматривает и фотографирует объект оценки.
 - сбор общих данных и их анализ: на этом этапе были собраны и проанализированы данные, характеризующие экономические, социальные, административные и другие факторы, влияющие на рыночную стоимость объекта оценки.
 - анализ наиболее эффективного использования объекта оценки.

- сбор специальных данных и их анализ: на данном этапе была собрана более детальная информация, относящаяся как к оцениваемым объектам, так и к сопоставимыми с ними другими объектами, недавно проданными или сданными в аренду. Сбор данных осуществлялся путем изучения соответствующей документации, публикаций в специализированных изданиях, публикациях.

3. Применение подходов к оценке объекта оценки, включая выбор методов оценки и осуществление необходимых расчетов. Для оценки рыночной стоимости объектов рассматриваются три классических подхода: затратный, сравнительный и доходный. В случае использования не всех подходов приводятся обоснованные доводы об отказе от расчета тем или иным подходом. Использование разных подходов приводит к получению различных величин стоимости одного и того же объекта.

4. Согласование (обобщение) результатов применения подходов к оценке и определение итоговой величины стоимости объекта оценки. На этом этапе после анализа результатов, полученных разными подходами, оценщик взвешивает достоинства и недостатки каждого и устанавливает окончательную стоимость объекта на основании результатов всех подходов и выбранных для каждого из них весовых коэффициентов.

5. Подготовка отчета об оценке. На данном этапе аналитически согласовываются все результаты, полученные на предыдущих этапах, и обобщенно излагаются в виде письменного отчета.

7.3 АНАЛИЗ НАИБОЛЕЕ ЭФФЕКТИВНОГО ИСПОЛЬЗОВАНИЯ ОБЪЕКТОВ ОЦЕНКИ

Наиболее эффективное использование (НЭИ) имущества – это вероятный способ его эксплуатации, который является юридически разрешенным, физически возможным, разумно оправданным, экономически обоснованным, осуществимым с финансовой точки зрения и приводящим к максимальной стоимости данного имущества.

НЭИ является основополагающей предпосылкой стоимости. Заключение о НЭИ отражает мнение оценщика, который в ходе работы изучил характеристики объекта, его местоположение, состояние и динамику рынка на дату оценки.

Вместе с тем существует рекомендованный подход к поиску НЭИ. Он сводится к рассмотрению спектра вариантов и их последовательному отбору по следующим критериям, приведенным ниже.

ПОТЕНЦИАЛ МЕСТОПОЛОЖЕНИЯ - доступность, неудобство расположения объекта, скрытые опасности расположения.

РЫНОЧНЫЙ СПРОС - насколько планируемый вариант использования объекта недвижимости представляет интерес на данном рынке и в данной местности. Анализируется уровень спроса и предложения на все объекты недвижимости различного функционального назначения. Анализируются достоинства недвижимости, обеспечивающие её конкурентно способность и недостатки.

ДОПУСТИМОСТЬ С ТОЧКИ ЗРЕНИЯ ЗАКОНОДАТЕЛЬСТВА (ПРАВОВАЯ ОБОСНОВАННОСТЬ) - характер предполагаемого использования не противоречит законодательству, ограничивающему действия собственника объекта недвижимости, и положениям зонирования.

ФИЗИЧЕСКАЯ ВОЗМОЖНОСТЬ - возможность использования объекта с целью наилучшего и наиболее эффективного использования.

ФИНАНСОВАЯ ОПРАВДАННОСТЬ - рассмотрение тех физически осуществимых и разрешенных законом вариантов использования, которые будут приносить доход.

МАКСИМАЛЬНАЯ ЭФФЕКТИВНОСТЬ (ОПТИМАЛЬНЫЙ ВАРИАНТ ИСПОЛЬЗОВАНИЯ) - рассмотрение того, какой из физически осуществимых, правомочных и финансово оправданных вариантов использования Объекта будет приносить максимальный чистый доход или максимальную текущую стоимость.

Для земельного участка

При определении наиболее эффективного использования принимаются во внимание:

- целевое назначение и разрешенное использование;
- преобладающие способы землепользования в ближайшей окрестности оцениваемого земельного участка;
- перспективы развития района, в котором расположен земельный участок;
- ожидаемые изменения на рынке земли и иной недвижимости;
- текущее использование земельного участка.

Юридическая разрешенность.

В соответствии с Земельным кодексом РФ (ст. 7) земли в Российской Федерации по целевому назначению подразделяются на определенные категории. Такие земли используются в соответствии с установленным для них целевым назначением. Правовой режим земель определяется исходя из их принадлежности к той или иной категории и разрешенного использования в соответствии с зонированием территорий.

Оцениваемый земельный участок относится к категории «земли населённых пунктов», с разрешенным видом использования «для дальнейшей эксплуатации административного здания и овощехранилища». Участок расположен в границах населенного пункта. Юридически разрешенным видом использования участков является фактическое использование.

Финансовая оправданность.

На дату оценки земельный участок застроен и используются по прямому назначению. На участке уже имеются нежилые здания.

Согласно данным, приведенным в схеме функционально-планировочной организации г Тольятти Самарской области, оцениваемый земельный участок расположен в зоне объектов дошкольного, начального общего и среднего (полного) образования.



Жилые зоны	
Ж-1А	Зона коттеджной застройки
Ж-1Б	Зона усадебной застройки
Ж-2	Зона малоэтажной жилой застройки
Ж-3	Зона среднеэтажной жилой застройки
Ж-4	Зона многоэтажной жилой застройки
Ж-5	Зона смешанной жилой застройки
Ж-6	Зона объектов дошкольного, начального общего и среднего (полного) общего образования

Рисунок 7-1

Согласно Правилам землепользования и застройки городского округа Тольятти, оцениваемый земельный участок имеет следующие разрешенные виды использования (по Классификатору видов разрешенного использования):

- 3.5.1 - Дошкольное, начальное и среднее общее образование;
- 3.5 - Образование и просвещение;
- 5.1 - Спорт;
- 12.0 - Земельные участки (территории) общего пользования;
- 3.8 - Общественное управление.

Таким образом, законодательно возможно использовать оцениваемый земельный участок в соответствии с текущим использованием расположенного на нем объекта капитального строительства – эксплуатация административного здания.

Физическая возможность.

Физически невозможно возведение новых построек на оцениваемом земельном участке без сноса имеющихся улучшений.

Максимальная эффективность.

Земельный участок принесет максимальный чистый доход, если его площадь будет использоваться максимально эффективно.

Вывод: На основании вышесказанного и определенного сегмента рынка, описанного в разделе 6.2 настоящего Отчета, Оценщик при определении рыночной стоимости права аренды земельного участка, пришел к выводу, что НЭИ оцениваемого земельного участка – эксплуатация административного здания с соответствующим использованием имеющихся улучшений.

Для нежилого здания

Законодательная разрешенность. Характер предполагаемого использования не противоречит законодательству, ограничивающему действия собственника. Объектом оценки является нежилое административное здание. Таким образом, законодательно оцениваемое здание возможно использовать в качестве офисно-торгового объекта свободного назначения.

Физическая осуществимость. Техническое состояние оцениваемого здания позволяет осуществлять его нормальную эксплуатацию. Конструктивные элементы и планировка в наибольшей мере соответствует недвижимости офисно-торгового назначения.

Финансовая осуществимость. Анализ рынка коммерческой недвижимости г. Тольятти Самарской области позволяет предположить, что наиболее эффективным использованием данного объекта является его использование в качестве офисно-торгового объекта свободного назначения.

Максимальная эффективность. Исходя из физически осуществимых, правомочных и финансово оправданных вариантов использования объекта оценки, а также анализа предоставленной информации, наивысший доход, возможно, получить, используя его в качестве офисно-торгового объекта свободного назначения, поскольку репрофилирование объекта является нецелесообразным.

Вывод: На основании вышесказанного и определенного сегмента рынка, описанного в разделе 6.2 настоящего отчета, Оценщик при определении рыночной стоимости Объекта оценки, пришел к выводу, что НЭИ оцениваемого объекта – это офисно-торговое здание свободного назначения.

7.4 ОПИСАНИЕ ПОДХОДОВ К ОЦЕНКЕ

В соответствии с п. 11 ФСО-1 «Основными подходами, используемыми при проведении оценки, являются сравнительный, доходный и затратный подходы. При выборе используемых при проведении оценки подходов следует учитывать не только возможность применения каждого из подходов, но и цели и задачи оценки, предполагаемое использование результатов оценки, допущения, полноту и достоверность исходной информации. На основе анализа указанных факторов обосновывается выбор подходов, используемых оценщиком.»

7.4.1 ЗАТРАТНЫЙ ПОДХОД

Согласно п.19 ФСО №1 «Затратный подход преимущественно применяется в тех случаях, когда существует достоверная информация, позволяющая определить затраты на приобретение, воспроизводство либо замещение объекта оценки.»

Затратный подход основывается на принципе замещения, согласно которому предполагается, что никто из рационально мыслящих людей не заплатит за данный объект больше той суммы, которую он может затратить на покупку другого объекта с одинаковой полезностью.

Подход к оценке имущества с точки зрения затрат основан на предположении, что затраты на строительство объекта (с учетом износа) в совокупности с рыночной стоимостью прав на земельный участок, на котором этот объект находится, являются приемлемым ориентиром для определения стоимости недвижимости.

Стоимость объекта определяется разницей между стоимостью нового строительства (стоимостью воспроизводства или стоимостью замещения без учета износа) и потерей стоимости за счет накопленного износа. При этом в стоимость объекта должна быть включена не только прибыль подрядчика, входящая в сметную стоимость объекта, но и прибыль заказчика (инвестора), называемая прибылью девелопера.

Общая модель затратного подхода при оценке недвижимости выглядит следующим образом:

$PC = CU_{в/з} - I_{нак} + C_{зу}$, где:

PC – рыночная стоимость объекта недвижимости;

$CU_{в/з}$ – стоимость воспроизводства или замещения улучшений без учета износа;

$C_{зу}$ стоимость земельного участка;

$I_{нак}$ – накопленный (суммарный) износ улучшений;

Затратный подход отражает текущий уровень цен в строительстве, накопленный износ. Существует достоверная информация, позволяющая определить затраты на приобретение, воспроизводство либо замещение объекта оценки.

Согласно ФСО № 7, п. 24в, «Затратный подход рекомендуется использовать при низкой активности рынка, когда недостаточно данных, необходимых для применения сравнительного и доходного подходов к оценке, а также для оценки недвижимости специального назначения и использования (например, линейных объектов, гидротехнических сооружений, водонапорных башен, насосных станций, котельных, инженерных сетей и другой недвижимости, в отношении которой рыночные данные о сделках и предложениях отсутствуют)», а также учитывая п. 24 а ФСО №7 («затратный подход рекомендуется применять для оценки объектов недвижимости - земельных участков, застроенных

объектами капитального строительства, или объектов капитального строительства, но не их частей, например жилых и нежилых помещений;»)

Рынок недвижимости офисно-торгового назначения достаточно развит, что позволяет получить достоверные результаты в рамках сравнительного подхода на основании рыночных данных.

7.4.2 СРАВНИТЕЛЬНЫЙ ПОДХОД

Согласно п. 13 ФСО №1 «Сравнительный подход рекомендуется применять, когда доступна достоверная и достаточная для анализа информация о ценах и характеристиках объектов-аналогов. При этом могут применяться как цены совершенных сделок, так и цены предложений.»

Сравнительный подход к оценке имущества предполагает, что ценность объектов собственности определяется тем, за сколько они могут быть проданы при наличии достаточно сформированного рынка. Другими словами, наиболее вероятной величиной стоимости оцениваемого объекта может быть реальная цена продажи аналогичного объекта, зафиксированная рынком.

Сравнительный (рыночный подход) может быть реализован двумя методами:

1. методом сравнения продаж;
2. методом валового рентного мультипликатора.

Метод сравнения продаж основан на сопоставлении и анализе информации по продаже аналогичных объектов, как правило, за последние 3-6 месяцев. основополагающим принципом метода сравнительных продаж является принцип замещения, гласящий, что при наличии на рынке нескольких объектов инвестор не заплатит за данный объект больше стоимости имущества аналогичной полезности.

Под полезностью понимается совокупность характеристик объекта, определяющих назначение, возможность и способы его использования, а также размеры и сроки получаемого в результате такого использования дохода. Данный метод является объективным лишь в случае наличия достаточного количества сопоставимой и достоверной информации. Он подразумевает изучение рынка, выбор листингов (предложения на продажу) по объектам, которые наиболее сопоставимы с оцениваемым объектом и внесение соответствующих корректировок для приведения объектов-аналогов к оцениваемому объекту.

Метод валовой ренты основывается на объективной предпосылке наличия прямой взаимосвязи между ценой продажи недвижимости и соответствующим рентным (арендным) доходом от сдачи ее в аренду. Эта взаимосвязь измеряется валовым рентным мультипликатором (ВРМ), также известным как мультипликатор валового дохода. Для определения рыночной стоимости величина арендного дохода от объекта за определенный период умножается на ВРМ, рассчитанный по сопоставимым объектам

Возможность применения сравнительного подхода зависит от наличия не только активного, но и открытого рынка, который обеспечивает как надежность источников получения полной и достоверной информации, так и доступ оценщика к этой информации: условия соглашений, цены фактических продаж и предложений и т.д.

Сравнительный подход не может применяться, если оцениваемое имущество является уникальным либо специализированным. Неактивный рынок или такой, на котором осуществляется ограниченное количество продаж сравниваемого имущества, часто указывает на недостаточный спрос, недостаточное предложение подобных объектов.

При анализе информации об объектах, рассматриваемых в качестве аналогов объекту оценки, Оценщик выявил возможность применения сравнительного подхода, поскольку на момент выполнения работ по оценке информация для применения сравнительного подхода была доступна. На основании вышесказанного и в соответствии со п. 13 ФСО-1 для оценки рыночной стоимости объекта оценки будет использован сравнительный подход (метод сравнения продаж).

7.4.3 ДОХОДНЫЙ ПОДХОД

Согласно п. 16 ФСО №1 «Доходный подход рекомендуется применять, когда существует достоверная информация, позволяющая прогнозировать будущие доходы, которые объект оценки способен приносить, а также связанные с объектом оценки расходы.»

Доходный подход представляет собой совокупность приемов и методов, позволяющих оценить стоимость объекта на основе его потенциальной способности приносить доход. Используя доходный подход, оценщики измеряют текущую стоимость будущих выгод от владения имуществом.

В рамках доходного подхода применяются различные методы, основанные на дисконтировании денежных потоков и капитализации дохода.»

Доходный подход к оценке недвижимости включает три метода:

- метод прямой капитализации;
- метод дисконтированных денежных потоков.
- метод капитализации по расчетным моделям

Метод прямой капитализации подразумевает выражение рыночной стоимости предприятия через величину дохода от владения объектом в наиболее характерный год. Инструментом перевода таких доходов в текущую стоимость является коэффициент капитализации.

Дисконтирование будущих доходов – это метод, используемый для оценки объектов способных генерировать доход, путем суммирования текущей стоимости ожидаемых в будущем выгод от владения объектом. Будущие преимущества от операций с объектом оценки представляют собой периодические поступления в виде будущего дохода на протяжении всего периода владения и реверсию, то есть выручку от продажи объекта по истечении периода владения.

Основным принципом доходного подхода является принцип ожидания, так как рыночная стоимость определяется как текущая в настоящее время стоимость прав на ожидаемые будущие выгоды. Чтобы применить доходный подход, необходимо спрогнозировать будущие доходы за несколько лет эксплуатации объекта.

Метод капитализации по расчетным моделям применяется для оценки недвижимости, генерирующей регулярные потоки доходов с ожидаемой динамикой их изменения. Капитализация таких доходов проводится по общей ставке капитализации, конструируемой на основе ставки дисконтирования, принимаемой в расчет модели возврата капитала, способов - и условий финансирования, а также ожидаемых изменений доходов и стоимости недвижимости в будущем

Чтобы применить доходный подход, необходимо спрогнозировать будущие доходы за несколько лет эксплуатации объекта. Учитывая то, что объект оценки – отдельно стоящее здание находится в аварийном состоянии, то эксплуатация его под сдачу в аренду невозможна, следовательно, становится проблематично спрогнозировать будущие ожидаемые доходы от объекта недвижимости. Для специализированных объектов недвижимости доходный подход не применим, так как они не способны генерировать доход по отдельности.

Проанализировав вышеописанное, оценщик выявил возможность применения доходного подхода, поскольку на момент выполнения работ по оценке информация для применения доходного подхода была доступна. На основании вышесказанного, а также учитывая цели и задачи оценки, предполагаемое использование результатов оценки, допущения, полноту и достоверность исходной информации, в соответствии со ст. 16 ФСО-1 для оценки рыночной стоимости объекта оценки будет использован доходный подход (метод прямой капитализации).

7.5 СОГЛАСОВАНИЕ РЕЗУЛЬТАТОВ

В процессе оценки могут быть использованы различные подходы к оценке, но решение вопроса об относительной значимости показателей стоимости, полученных на базе различных подходов, должно определяться обоснованным суждением оценщиков, которое оформляется путем взвешивания стоимостей, определенных с использованием двух и более подходов. Решение же вопроса, каким стоимостным оценкам придать больший вес и как каждый подход взвешивать по отношению к другим, является ключевым на заключительном этапе процесса оценки.

Существуют два базовых метода взвешивания:

- метод математического взвешивания;
- метод субъективного взвешивания.

Если в первом методе используется процентное взвешивание результатов, полученных

различными способами, то второй базируется на анализе преимуществ и недостатков каждого подхода, а также на анализе количества и качества данных в обосновании каждого метода.

8 ОПРЕДЕЛЕНИЕ РЫНОЧНОЙ СТОИМОСТИ ПРАВА АРЕНДЫ ЗЕМЕЛЬНОГО УЧАСТКА

8.1 МЕТОДОЛОГИЯ СРАВНИТЕЛЬНОГО ПОДХОДА

Метод предполагает следующую последовательность действий:

- определение элементов, по которым осуществляется сравнение объекта оценки с объектами - аналогами (далее - элементов сравнения);
- определение по каждому из элементов сравнения характера и степени отличий каждого аналога от оцениваемого земельного участка;
- определение по каждому из элементов сравнения корректировок цен аналогов, соответствующих характеру и степени отличий каждого аналога от оцениваемого земельного участка;
- корректировка по каждому из элементов сравнения цен каждого аналога, сглаживающая их отличия от оцениваемого земельного участка;
- расчет рыночной стоимости права аренды земельного участка путем обоснованного обобщения скорректированных цен аналогов.

При сравнительном подходе с применением корректировок стоимость объекта оценки рассчитывается по формуле:

$$C_{\text{сравнит}} = \sum_{i=1}^n (C_i \times K_{j=1 \div m}) \times V_i$$

где:

- стоимость *i*-ого аналога;
- корректировки к стоимости аналога;
- весовой коэффициент к стоимости аналога (сумма всех весовых коэффициентов равна 1,0).

Методы расчета поправок (корректировок)

1. Метод, связанный с анализом парных продаж. Парной продажей называется продажа двух объектов идентичных почти во всем за исключением одной, как правило, характеристики, если между двумя сопоставимыми объектами имеется единственное различие, то разница в продажных ценах может быть приписана этому различию.

2. Метод прямого анализа характеристик. Суть метода заключается в анализе характеристик объекта оценки и объекта-аналога. Методом прямого анализа характеристик обычно рассчитывается поправка на время продажи/предложения объекта или поправка на износ.

3. Экспертный метод расчета. Экспертные методы расчета и внесения поправок основаны на данных о преимуществах или недостатках объекта-аналога по сравнению с объектом оценки. Экспертные поправки вносятся в цену объекта-аналога последовательно.

4. Регрессионный анализ. В развитых секторах рынка недвижимости используются различные виды уравнений регрессии.

5. Статистические методы. Например, метод анализа иерархий. В методе используется дерево критериев, в котором общие критерии разделяются на критерии частного характера. Для каждой группы критериев определяются коэффициенты важности. Альтернативы также сравниваются между собой по отдельным критериям с целью определения каждой из них.

Средством определения коэффициентов важности критериев либо критериальной ценности альтернатив является попарное сравнение. Результат сравнения оценивается по бальной шкале. На основе таких сравнений вычисляются коэффициенты важности критериев, оценки альтернатив и находится их общая оценка как взвешенная сумма оценок критериев. После иерархического воспроизведения проблемы устанавливаются приоритеты критериев, и оценивается каждая из альтернатив по критериям.

8.2 ПОДБОР И ОПИСАНИЕ ОБЪЕКТОВ-АНАЛОГОВ

Объекты-аналоги для дальнейшего расчета выбраны по принципу сопоставимости, который основан на установлении сходства показателей между объектом оценки и объектами-аналогами.

Для подбора объектов-аналогов Оценщиком были проанализированы данные интернет-ресурсов. Весь объем обнаруженных на дату оценки предложений по продаже аналогичных объектов приведен в разделе 6.3 настоящего Отчета в разделе анализа рынка земельных участков земли населенных пунктов в месте расположения объекта оценки. Из обнаруженного массива предложений по продаже аналогичных объектов Оценщиком отбирались наиболее близкие Объекту оценки по основным, обнаруженным в процессе анализа рынка, ценообразующим характеристикам:

- состав передаваемых прав собственности (отягощение прав покупателя залогом или долгосрочной арендой);
- условия финансирования сделки купли-продажи (без наличия специальных условий финансирования-взаиморасчеты, векселя, бартер);
- условия продажи (нетипичный срок экспозиции, родственные, деловые отношения, неполная информированность);
- скидка на торг;
- время продажи (условия рынка);
- физические характеристики (конфигурация, рельеф, наличие ж/д ветки).
- транспортная доступность.

Описание объектов-аналогов, подобранных для расчета рыночной стоимости земельных участков представлено в таблице ниже.

Таблица 8-1

Параметры объектов	Аналог 1	Аналог 2	Аналог 3
Местоположение	Самарская область, Тольятти, Воскресенская ул.	Самарская область, Тольятти, р-н Автозаводский, Южное ш.	Самарская область, Тольятти, Автозаводский район, ул. Борковская, 65
Категория земли	земли населенных пунктов	земли населенных пунктов	земли населенных пунктов
Разрешенное использование	под общественно-деловую застройку	под общественно-деловую застройку	под общественно-деловую застройку
Состав передаваемых прав	краткосрочная аренда	собственность	краткосрочная аренда
Условия финансирования	из собственных средств	из собственных средств	из собственных средств
Условия сделки	рыночные	рыночные	рыночные
Дата продажи/ предложения	актуально на дату оценки	актуально на дату оценки	актуально на дату оценки
Факт сделки/ предложения	предложение	предложение	предложение
Местоположение	Самарская область, Тольятти, Воскресенская ул.	Самарская область, Тольятти, р-н Автозаводский, Южное ш.	Самарская область, Тольятти, Автозаводский район, ул. Борковская, 65
Статус населенного пункта	районный центр с развитой промышленностью	районный центр с развитой промышленностью	районный центр с развитой промышленностью
Расположение относительно автомагистрали	первая линия	первая линия	первая линия
Стоимость общая руб.	5 500 000	55 000 000	16 500 000
Площадь участка, кв.м. ²⁷	6 000	70 000	17 000
Стоимость за 1 кв.м. руб.	917	786	971
Состояние	незастроенный	незастроенный	незастроенный
Рельеф	ровный	ровный	ровный
Наличие коммуникаций	по границе участка	по границе участка	водоснабжение, канализация, электричество
Источник информации	https://www.avito.ru/tolyatti/zemelnye_uchastki/uchastok_60_sot._promnaznacheniya_820278755	https://tolyatti.cian.ru/sale/commercial/243241828/	https://www.avito.ru/tolyatti/zemelnye_uchastki/uchastok_1.7_ga_promnaznacheniya_709714623

²⁷ Площади объектов-аналогов были уточнены в соответствии с данными <https://pkk5.rosreestr.ru/>. Соответствующую информацию см. в Приложении.

Определение величины корректировок

Состав передаваемых прав собственности

Юрисдикция объекта недвижимости играет ключевую роль в установлении его стоимости, а, следовательно, и цены продажи. Можно утверждать, что при прочих равных условиях цена продажи объекта недвижимости будет предельно высокой при абсолютной собственности: полном праве собственности на здания и на земельный участок. Введение тех или иных ограничений на право собственности (отсутствие права на распоряжение земельным участком, наличие сервитута и т. д.) объективно снижает стоимость объекта недвижимости, а, следовательно, и цену продажи.

Обоснование корректировки на состав передаваемых прав приведено в разделе 6.4 Отчета.

Таблица 8-2

Параметр сравнения	Объект оценки	Аналог №1	Аналог №2	Аналог №3
Площадь, кв.м.	долгосрочная аренда	краткосрочная аренда	собственность	краткосрочная аренда
Корректировка, %		12,0%	-14,0%	12,0%

Условия финансовых расчетов при приобретении недвижимости

Сделки купли-продажи объектов недвижимости в аспекте финансовых расчетов при их приобретении могут иметь разнообразные варианты, из которых можно выбрать три типичных: 1) расчет покупателя с продавцом за счет собственных средств и на дату продажи; 2) получение покупателем кредита у финансовой структуры; 3) финансирование сделки купли-продажи объекта недвижимости самим продавцом, т. е. предоставление покупателю ипотечного кредита. По сделкам купли-продажи, согласно первому варианту, не требуется проводить корректировки по этому элементу сравнения, так как эти сделки реализованы из текущей стоимости денег на дату продажи. Второй вариант требует проведения корректировки цены продажи на величину платы за кредит. Для корректировки по третьему варианту применяют дисконтирование денежных потоков ипотечного кредита при рыночной норме процента. В рамках настоящего Отчета корректировка по данному фактору не вводится.

Условия продажи

Данный элемент сравнения позволяет исключить объекты недвижимости из ряда сравнимых либо провести по ним корректировки цен продаж при выявлении отклонений от чисто рыночных условий продажи, предопределяемых нетипичной мотивацией приобретения недвижимости. Такого рода отклонения могут быть связаны с особыми отношениями между продавцом и покупателем (родственные, деловые, финансовые и т. д.), недостаточностью времени экспозиции объекта недвижимости на рынке, отсутствием широкой гласности и доступности всех потенциальных покупателей. Условия продажи всех объектов – чисто рыночные, корректировка не вводится.

Время продажи (условия рынка)

Составляющая фактора времени являются инфляция и дефляция, изменения в законодательстве (прав собственности, налогообложения и т. д.), изменение спроса и предложения на объекты недвижимости и др.

Все объекты-аналоги актуальны на дату оценки – корректировка не вводится.

Скидка на торг

Цена, реально уплаченная при сделке, как правило, является результатом процесса торгов. Поскольку Оценщик анализирует цены предложения, т.е. информацию о сделках несостоявшихся, то к ценам предложения применяется поправка уторговывания.

Для определения диапазонов корректировок по данному фактору можно использовать исследование рынков недвижимости, приведенное в «Справочнике оценщика недвижимости. Земельные участки» (Приволжский центр финансового консалтинга и оценки под ред. Лейфера Л.А., Нижний Новгород, 2020 г.):

Класс объектов	Неактивный рынок		
	Среднее	Доверительный интервал	
Цены предложений объектов			
1. Земельные участки под индустриальную застройку	19,9%	16,7%	23,1%
2. Земельные участки под офисно-торговую застройку	17,2%	13,8%	20,7%
3. Земельные участки сельскохозяйственного назначения	24,1%	21,3%	27,0%
4.1. Земельные участки под МЖС	19,2%	15,2%	23,2%
4.2. Земельные участки под ИЖС	16,6%	13,0%	20,1%
5. Земельные участки под объекты рекреации	21,0%	19,0%	22,9%
6. Земельные участки под объекты придорожного сервиса	19,1%	16,1%	22,2%

Скидка на торг для объектов-аналогов принимается -17,2%, как для земельных участков под офисно-торговую застройку.

Местоположение (статус населенного пункта)

Обоснование корректировки на местоположение земельного участка приведено в разделе 6.4 Отчета.

Объект оценки и объекты-аналоги расположены в г. Тольятти, соответственно, корректировка не применялась.

Местоположение (расположение относительно автомагистрали)

Обоснование корректировки на местоположение земельного участка приведено в разделе 6.4 Отчета.

Объект оценки и объекты-аналоги расположены на красной линии, соответственно, корректировка не применялась.

Назначение и разрешенное использование земельного участка

Назначение и разрешенное использование земельных участков отражается на их стоимости, которая может различаться в несколько раз для земель с различным разрешенным использованием.

Поскольку оцениваемый земельный участок фактически используется для эксплуатации имеющихся улучшений (эксплуатация административного здания), Оценщиком данная корректировка не применяется, поскольку объекты-аналоги имеют схожее назначение и разрешенное использование.

Площадь земельного участка

Обоснование корректировки на площадь земельного участка приведено в разделе 6.4 Отчета.

Таблица 8-4

Параметр сравнения	Объект оценки	Аналог №1	Аналог №2	Аналог №3
Площадь, кв.м.	12 837	6 000	70 000	17 000
	$2,564 \cdot 12\ 837^{-0,134} = 0,7217$	$2,564 \cdot 6\ 000^{-0,134} = 0,7992$	$2,564 \cdot 70\ 000^{-0,134} = 0,5750$	$2,564 \cdot 17\ 000^{-0,134} = 0,6951$
Корректировка, %		$0,7217 / 0,7992 - 1 = -9,7\%$	$0,7217 / 0,5750 - 1 = 25,5\%$	$0,7217 / 0,6951 - 1 = 3,8\%$

Состояние земельного участка (наличие застройки земельного участка)

Обоснование корректировки на состояние земельного участка приведено в разделе 6.4 Отчета.

Объекты оценки в рамках данного расчета рассматриваются как условно свободные от имеющейся застройки. Таким образом, Объекты оценки и объекты-аналоги сопоставимы по данному признаку, корректировка не вводится.

Рельеф земельного участка

Обоснование корректировки на рельеф земельного участка приведено в разделе 6.4 Отчета.

Объекты оценки и объекты-аналоги сопоставимы по данному признаку, корректировка не вводится.

Наличие коммуникаций на земельном участке

Обоснование корректировки на площадь земельного участка приведено в разделе 6.4 Отчета.

Таблица 8-5

Параметр сравнения	Объект оценки	Аналог №1	Аналог №2	Аналог №3
Наличие коммуникаций на земельном участке	оценивается как условно свободный	по границе участка	по границе участка	водоснабжение, канализация, электричество
Корректировка, %		0%	0%	-31,0%

8.3 ОПРЕДЕЛЕНИЕ РЫНОЧНОЙ СТОИМОСТИ ОБЪЕКТА ОЦЕНКИ

Таблица 8-6. Определение стоимости 1 кв.м земельного участка

Параметр сравнения	Объект оценки	Аналог №1	Аналог №2	Аналог №3
Местоположение	Самарская область, г. Тольятти, Автозаводский район, квартал 3, ул. Фрунзе, 24	Самарская область, Тольятти, Воскресенская ул.	Самарская область, Тольятти, р-н Автозаводский, Южное ш.	Самарская область, Тольятти, Автозаводский район, ул. Борковская, 65
Источник информации		https://www.avito.ru/tolyatti/zemelnye_uchastki/uchastok_60_sot_promnaznacheniya_820_278755	https://tolyatti.cian.ru/sale/commercial/243241828/	https://www.avito.ru/tolyatti/zemelnye_uchastki/uchastok_1.7_ga_promnaznacheniya_709714623
Стоимость общая руб., НДС не облагается	определяется	5 500 000	55 000 000	16 500 000
Площадь участка, кв.м.	12 837	6 000	70 000	17 000
Стоимость за 1 кв.м. руб., НДС не облагается	определяется	917	786	971
Условия финансирования	из собственных средств	из собственных средств	из собственных средств	из собственных средств
Корректировка, %		0,0%	0,0%	0,0%
Скорректированная цена. за 1 кв.м., руб., НДС не облагается		917	786	971
Условия сделки	рыночные	рыночные	рыночные	рыночные
Корректировка, %		0,0%	0,0%	0,0%
Скорректированная цена. за 1 кв.м., руб., НДС не облагается		917	786	971
Дата продажи/предложения	12 июня 2021 г.	актуально на дату оценки	актуально на дату оценки	актуально на дату оценки
Корректировка, %		0,0%	0,0%	0,0%
Скорректированная цена. за 1 кв.м., руб., НДС не облагается		917	786	971

Параметр сравнения	Объект оценки	Аналог №1	Аналог №2	Аналог №3
Факт сделки/предложения	сделка	предложение	предложение	предложение
Корректировка, %		-17,2%	-17,2%	-17,2%
Скорректированная цена. за 1 кв.м., руб., НДС не облагается		759	651	804
Состав передаваемых прав	долгосрочная аренда	краткосрочная аренда	собственность	краткосрочная аренда
Корректировка, %		12,0%	-14,0%	12,0%
Скорректированная цена. за 1 кв.м., руб., НДС не облагается		850	560	900
Местоположение (статус населенного пункта)	Самарская область, г. Тольятти, Автозаводский район, квартал 3, ул. Фрунзе, 24	Самарская область, Тольятти, Воскресенская ул.	Самарская область, Тольятти, р-н Автозаводский, Южное ш.	Самарская область, Тольятти, Автозаводский район, ул. Борковская, 65
	районный центр с развитой промышленностью	районный центр с развитой промышленностью	районный центр с развитой промышленностью	районный центр с развитой промышленностью
Корректировка, %		0%	0%	0%
Скорректированная цена. за 1 кв.м., руб., НДС не облагается		850	560	900
Категория земли	земли населенных пунктов	земли населенных пунктов	земли населенных пунктов	земли населенных пунктов
Разрешенное использование	для дальнейшей эксплуатации административного здания и овощехранилища	под общественно-деловую застройку	под общественно-деловую застройку	под общественно-деловую застройку
Корректировка, %		0%	0%	0%
Скорректированная цена. за 1 кв.м., руб., НДС не облагается		850	560	900
Расположение относительно крупной автомагистрали	в относительной близости от крупной автомагистрали	в относительной близости от крупной автомагистрали	в относительной близости от крупной автомагистрали	в относительной близости от крупной автомагистрали
Корректировка, %		0%	0%	0%
Скорректированная цена. за 1 кв.м., руб., НДС не облагается		850	560	900
Площадь участка, кв.м.	12 837	6 000	70 000	17 000
	0,7217	0,7992	0,5750	0,6951
Корректировка, %		-9,7%	25,5%	3,8%
Скорректированная цена. за 1 кв.м., руб., НДС не облагается		768	703	934
Состояние	оценивается как условно свободный	незастроенный	незастроенный	незастроенный
Корректировка, %		0,0%	0,0%	0,0%
Скорректированная цена. за 1 кв.м., руб., НДС не облагается		768	703	934
Рельеф	ровный	ровный	ровный	ровный
Корректировка, %		0,0%	0,0%	0,0%
Скорректированная цена. за 1 кв.м., руб., НДС не облагается		768	703	934
Наличие коммуникаций	оценивается как условно свободный	по границе участка	по границе участка	водоснабжение, канализация, электричество

Параметр сравнения	Объект оценки	Аналог №1	Аналог №2	Аналог №3
Корректировка, %		0%	0%	-31,0%
Скорректированная цена за 1 кв.м., руб., НДС не облагается		768	703	644
Количество корректировки, п		2	2	3
100%/п		0,50	0,50	0,33
Сумма 100%/п		1,33	1,33	1,33
Весовой коэффициент, доли ед.		0,376	0,376	0,248
Средневзвешенное значение стоимости, руб. за 1 кв.м., без учета НДС				713
Рыночная стоимость права аренды земельного участка, руб. без учета НДС				9 152 781
Рыночная стоимость права аренды земельного участка, руб. без учета НДС (округленно)				9 153 000

Таким образом, рыночная стоимость права аренды земельного участка, площадью 12837 кв.м., адрес: Самарская область, г. Тольятти, Автозаводский р-н, ул. Фрунзе, д. 24, кадастровый номер: 63:09:0101175:3, рассчитанная в рамках сравнительного подхода, по состоянию на дату оценки составляет:

9 153 000 (Девять миллионов сто пятьдесят три тысячи) руб., без учета НДС

Суждение Оценщика о возможных границах интервала стоимости Объекта оценки
Примеры уровня существенности, % от итоговой стоимости Объекта оценки, приведен в таблице ниже:

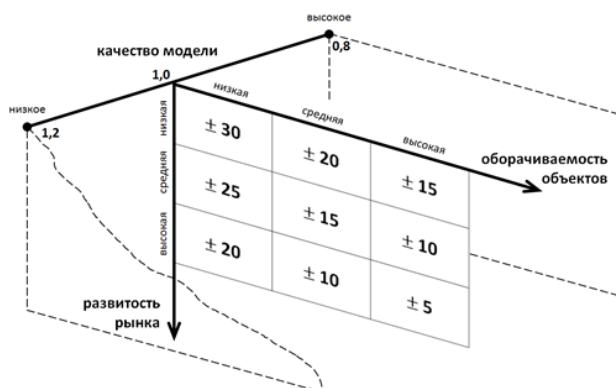


Рис. 1. Модифицированная 3D-матрица интервалов (диапазонов) стоимости, %

Характеристика развитости рынка:

- **низкая** – депрессивные регионы; объекты на значительном удалении от региональных центров;
- **средняя** – региональные центры;
- **высокая** – города-миллионники, крупные городские агломерации.

Характеристика оборачиваемости объектов:

- **низкая** – крупные объекты коммерческой недвижимости, объекты с уникальными характеристиками;
- **средняя** – коммерческая недвижимость среднего масштаба;
- **высокая** – стандартные квартиры и коммерческие объекты малого масштаба.

Источник: ПРАКТИЧЕСКИЕ РЕКОМЕНДАЦИИ по установлению диапазонов стоимости, полученной различными подходами или методами, Лебединский В.И. к.э.н., Первый вице-президент, Председатель Экспертного совета НП «СРОО «Экспертный совет»

По мнению Оценщика, возможные границы интервала нахождения стоимости Объекта оценки, рассчитанной сравнительным подходом составляют:

7 780 050 – 10 525 950 рублей без учета НДС

9 ОПРЕДЕЛЕНИЕ РЫНОЧНОЙ СТОИМОСТИ ОБЪЕКТА НЕДВИЖИМОСТИ СРАВНИТЕЛЬНЫМ ПОДХОДОМ

9.1 МЕТОДОЛОГИЯ СРАВНИТЕЛЬНОГО ПОДХОДА

В рамках сравнительного подхода существуют следующие методы оценки:

- метод сравнения продаж;
- метод валового рентного мультипликатора.

Метод сравнения продаж

При применении метода прямого сравнительного анализа продаж стоимость объекта оценки определяется путем сравнения с ценами продажи или предложений аналогичных объектов. Основой применения данного метода является тот факт, что стоимость объекта оценки непосредственно связана с ценой продажи или ценой предложения аналогичных объектов. Каждая сопоставимая продажа сравнивается с оцениваемой недвижимостью. В цену сопоставимого объекта вносятся поправки, отражающие существенные различия между ними.

Основная формула метода сравнения продаж:

$$C = \frac{\sum (A_i \times K_{ij} + K'_{ij}) \times V_j}{\sum V_j} \times S$$

где:

C – рыночная стоимость объекта оценки;

A_j – цена объекта-аналога;

K_{ij} – величина относительной корректировки (процентной);

K'_{ij} – величина абсолютной корректировки (стоимостной);

i – номер элемента сравнения;

j – номер объекта-аналога;

V_j – весовой коэффициент при согласовании скорректированных стоимостей объектов-аналогов;

S – количество единиц сравнения объекта оценки.

Расчет рыночной стоимости объекта недвижимости методом сравнения продаж предполагает следующую последовательность действий.

1. Подробное исследование рынка с целью отбора и получения достоверной информации о сопоставимых объектах

Сопоставимым (сходным) объектом объекта оценки признается сходный по основным экономическим, техническим и другим характеристикам объекту оценки другой объект, цена которого известна из сделки или предложения на продажу объекта. Таким образом, при отсутствии или недоступности информации о ценах сделок с аналогичными объектами оценщиком используется информация о ценах предложения (спроса).

2. Сбор и проверка информации по каждому отобранному объекту о цене продажи и запрашиваемой цене, условий оплаты сделки, физических характеристиках, местоположении, условиях сделки и т.д.

3. Анализ и сравнение каждого объекта с оцениваемым по имеющимся расхождениям.

Оценщик осуществляет и обосновывает выбор единицы сравнения объекта оценки и сходных объектов.

В обязательном порядке анализируются следующие элементы сравнения:

- Состав передаваемых прав на объект (как на улучшения, так и на земельный участок);
- Условия финансирования (оплата в рассрочку, ипотечный кредит, ссуда, государственное финансирование и т.п.)

- Условия продажи. Сделки (купля-продажа, сдача в аренду, имущественный найм, мена, дарение, ипотека, расторжение договора, долевое строительство и т.п.);
- Время продажи (дата предложения);
- Месторасположение;
- Физические отличия.

Кроме того, в соответствии с назначением оцениваемого объекта, аналоги сравниваются по основным ценообразующим факторам выявленным оценщиками в ходе исследования соответствующего сегмента рынка.

4.Корректировка цены продажи или запрашиваемой цены по каждому сопоставимому объекту в соответствии с имеющимися различиями между ним и оцениваемым объектом.

Базой для внесения поправок является цена продажи сопоставимого объекта недвижимости. Если элемент сопоставимой продажи превосходит по качеству тот же элемент в оцениваемом объекте, то делается минусовая поправка, если же уступает – то вносится плюсовая поправка.

Сначала оценщиками последовательно вносятся поправки по первым четырем элементам сравнения (состав передаваемых прав, условия финансирования, условия продажи, время продажи). Далее вносятся корректировки по другим ценообразующим факторам.

В оценке используются процентные и абсолютные поправки (корректировки).

Приведенная стоимость аналога с учетом процентной поправки производится по формуле:

$$V = (V_{ед} \times K_{ед}) \times P_{пр} = (V_{ед} \times P_{пр}) \times K_{ед}$$

где:

V – стоимость оцениваемого объекта;

V_{ед} – цена единицы сравнения;

K_{ед} – количество единиц сравнения;

(V_{ед} × P_{пр}) – цена аналога до учета поправки;

P_{пр} – величина процентной поправки.

Абсолютные денежные поправки (корректировки) изменяют на определенную сумму цену всего объекта, а относительные – лишь одной единицы сравнения.

Стоимость оцениваемого объекта с учетом относительной денежной поправки производится по формуле:

$$V = (V_{ед} \times K_{ед}) + (P_{од} \times K_{ед}) = (V_{ед} + P_{од}) \times K_{ед}$$

где:

P_{од} – величина относительной денежной поправки, остальные обозначения идентичны обозначениям предыдущей формулы.

Относительную денежную поправку удобнее относить к цене единицы сравнения, поэтому общая величина для всего объекта зависит от количества единиц сравнения. Стоимость оцениваемого объекта с учетом абсолютной денежной поправки выглядит следующим образом:

$$V = (V_{ед} \times K_{ед}) + P_{ад}$$

где:

P_{ад} – величина абсолютной денежной поправки, остальные обозначения соответствуют обозначениям в предыдущей формуле.

Методы расчета поправок (корректировок):

- Метод, связанный с анализом парных продаж. Парной продажей называется продажа двух объектов идентичных почти во всем за исключением одной, как правило, характеристики, если между двумя сопоставимыми объектами имеется единственное различие, то разница в продажных ценах может быть приписана этому различию.

- Метод прямого анализа характеристик. Суть метода заключается в анализе характеристик объекта оценки и объекта-аналога. Методом прямого анализа характеристик обычно рассчитывается поправка на время продажи/предложения объекта или поправка на износ.

- Экспертный метод расчета. Экспертные методы расчета и внесения поправок основаны на данных о преимуществах или недостатках объекта-аналога по сравнению с объектом оценки. Экспертные поправки вносятся в цену объекта-аналога последовательно.

- Регрессионный анализ. В развитых секторах рынка недвижимости используются различные виды уравнений регрессии.

- Статистические методы. Например, метод анализа иерархий. В методе используется дерево критериев, в котором общие критерии разделяются на критерии частного характера. Для каждой группы критериев определяются коэффициенты важности. Альтернативы также сравниваются между собой по отдельным критериям с целью определения каждой из них. Средством определения коэффициентов важности критериев либо критериальной ценности альтернатив является попарное сравнение. Результат сравнения оценивается по бальной шкале. На основе таких сравнений вычисляются коэффициенты важности критериев, оценки альтернатив и находится их общая оценка как взвешенная сумма оценок критериев. После иерархического воспроизведения проблемы устанавливаются приоритеты критериев, и оценивается каждая из альтернатив по критериям.

После корректировки цен объектов-аналогов, для целей определения окончательной стоимости объекта оценки, необходимо произвести процесс взвешивания скорректированных цен по каждому объекту-аналогу.

Для определения весового коэффициента по скорректированным ценам каждого объекта-аналога, используется формула, устанавливающая обратную зависимость размера весового коэффициента от количества введенных поправок по каждому объекту-аналогу. Данная формула выглядит следующим образом:

$$K = \frac{S - M}{(N - 1) \times S}$$

где:

K – весовой коэффициент рассматриваемого объекта-аналога;

S – сумма количества поправок по всем использованным объектам-аналогам;

M – количество поправок введенных по рассматриваемому объекту-аналогу;

N – количество объектов-аналогов, участвующих в расчетах.

Метод валового рентного мультипликатора

Валовой рентный мультипликатор (ВРМ) – это отношение продажной цены или к потенциальному валовому доходу или к действительному доходу.

Для применения данного метода необходимо:

- оценить рыночный валовой доход, генерируемый объектом;
- определить отношение валового дохода от оцениваемого объекта к цене продаж по сопоставимым продажам аналогов;

- умножить валовой доход от оцениваемого объекта на усредненное значение ВРМ по аналогам.

Основная формула метода валового рентного мультипликатора:

$$C = \text{ПВДо} \times \text{ВРМа} = \text{ПВДо} \times ((\text{Ц}ia / \text{ПВД}ia)) / m$$

где:

C – рыночная стоимость объекта оценки;

ПВДо – валовой доход объекта оценки;

ВРМа – усредненный валовой рентный мультипликатор;

Цia – цена продажи i-го сопоставимого аналога;

ПВД_{ia} – потенциальный валовой доход i-го сопоставимого аналога;

m – количество отобранных аналогов.

Валовый рентный мультипликатор применяется для объектов, по которым можно достоверно оценить либо потенциальный (ПВД), либо действительный валовой доход (ДВД). На некоторых рынках используется также месячный рентный мультипликатор, который учитывает доход на ежемесячной, а не на годовой основе. Данный показатель рассчитывается по аналогичным объектам недвижимости и используется как множитель к адекватному показателю оцениваемого объекта.

Этапы оценки недвижимости при помощи валового рентного мультипликатора:

- оценивается валовой доход оцениваемого объекта, либо потенциальный, либо действительный;
- подбирается не менее трех аналогов, по которым имеется достоверная информация о цене продажи и величине потенциального либо действительного дохода;
- вносятся необходимые корректировки, увеличивающие сопоставимость аналогов с оцениваемым объектом;
- по каждому аналогу рассчитывается валовый рентный мультипликатор;
- определяется итоговый ВРМ как средняя арифметическая расчетных ВРМ по всем аналогам;
- рассчитывается рыночная стоимость оцениваемого объекта как произведение среднего ВРМ и расчетного адекватного валового дохода оцениваемого объекта.

Валовой рентный мультипликатор не следует корректировать на удобства или другие различия, которые существуют между сопоставимыми и оцениваемыми объектами. В основу расчета ВРМ положены фактические арендные платежи и продажные цены, преобладающие на рынке. Если между сопоставимыми и оцениваемыми объектами есть различия в удобствах или уровне услуг, предполагается, что эти различия уже учтены в продажных ценах и в ставках арендной платы.

Соответственно, если сопоставимый объект был хуже, то его продажная цена и ставки арендной платы ниже. Математическое отношение валового дохода к продажной цене при этом не изменится.

Вывод

Учитывая объем и качество имеющейся информации, в рамках настоящей работы, рыночная стоимость 1 кв.м. объекта оценки была определена путем использования метода сравнения продаж.

9.2 ПОДБОР И ОПИСАНИЕ ОБЪЕКТОВ-АНАЛОГОВ

Подбор и описание объектов-аналогов

Объекты-аналоги для дальнейшего расчета выбраны по принципу сопоставимости, который основан на установлении сходства показателей между объектом оценки и объектами-аналогами.

Выбор единицы сравнения

При расчете методами сравнительного подхода может быть большое количество элементов сравнения. Необходимо выбрать единицу сравнения, в качестве единицы сравнения принят удельный показатель – стоимость в рублях 1 кв. м общей площади здания. Можно выделить три основных критерия выбора единицы сравнения:

- Данная единица сравнения используется покупателями и продавцами, а также другими специалистами на конкретном сегменте рынка.

Тексты объявлений предложений о продаже (аренде) объектов коммерческой недвижимости содержат показатель – цена предложения в рублях 1 кв. м общей площади, аналитические статьи, посвященные обзору рынков коммерческой недвижимости, также содержат такой показатель как стоимость 1 кв. м общей площади объектов.

- Данная единица сравнения является общей для объекта оценки и объектов-аналогов («общий знаменатель»).

Имеется информация для расчета, содержащая показатели общей площади, то есть известна общая площадь и для объекта оценки, и для объектов-аналогов, поэтому выбирается единица сравнения «цена за единицу общей площади».

- Данная единица сравнения является удельной характеристикой (удельной ценой), что существенно ослабляет зависимость этой характеристики от общего количества ценообразующего фактора.

Оценщик считает обоснованным использование именно удельной цены, а не единицы измерения в качестве единицы сравнения. Можно привести такой пример: помещение площадью 500 м² не обязательно в два раза дороже, чем помещение площадью 1000 м², потому что в зависимости от факторов спроса и предложения на данном сегменте рынка цена 1 м² здания площадью 500 м² может быть, как дороже, так и дешевле цены 1 м² здания площадью 100 м².

Исходя из предложенных основных критериев выбора единицы сравнения, можно сформулировать причины отказа от использования какой-либо единицы сравнения, а именно этаж, полезная площадь и т.д.:

1. Данные единицы сравнения редко используется (практически не используется) покупателями и продавцами, а также другими специалистами на конкретном сегменте рынка.

2. Данные единицы сравнения не являются общими для объекта оценки и объектов-аналогов ввиду отсутствия детальной информации по объектам - аналогам.

3. Данные единицы сравнения не являются удельной характеристикой (удельной ценой), что неоправданно повышает зависимость этой характеристики от общего количества ценообразующих факторов.

4. Имеется взаимозависимость единиц сравнения

Объем доступных Оценщику рыночных данных об объектах-аналогах и правила их отбора для проведения расчетов.

Объем доступных Оценщику данных об объектах-аналогах представлен в разделе анализа рынка (п. 6.3 Отчета).

Оценщиком были собраны объявления о продаже наиболее схожих по основным ценообразующим факторам (функциональному назначению – офисно-торговое здание свободного назначения, тип объекта – отдельно стоящее здание и пр.), определенным в разделе анализа рынка, а также по основным физическим и экономическим характеристикам.

Описание объектов-аналогов представлено в таблице ниже:

Таблица 9-1*

Наименование показателя	Объект оценки	Аналог №1	Аналог №2	Аналог №3
Передаваемые права	право собственности	право собственности	право собственности	право собственности
Условия финансирования	собственные средства	собственные средства	собственные средства	собственные средства
Условия продажи	рыночные	рыночные	рыночные	рыночные
Факт сделки/предложение		предложение	предложение	предложение
Дата продажи/предложения	12.06.2021	актуально на дату оценки	актуально на дату оценки	актуально на дату оценки ²⁸
Местоположение	Самарская область, г. Тольятти, Автозаводский р-н, ул. Фрунзе, д. 24	Самарская область, Тольятти, р-н Центральный, ул. Баныкина, 27	Самарская область, Тольятти, р-н Автозаводский, мкр. 12-й квартал, бул. Гая, 1А	Самарская область, Тольятти, р-н Центральный, Индустриальная ул., 12
Линия застройки	внутри квартала	первая линия	внутри квартала	первая линия
Тип объекта	ОСЗ	ОСЗ	ОСЗ	ОСЗ
Общая площадь, кв. м.	2 974,70	3 329,00	956,80	3 289,80
Физическое состояние здания	хорошее	хорошее	хорошее	хорошее
Состояние внутренней отделки	среднее	среднее	среднее	среднее
Наличие парковки	организованная	организованная	стихийная	стихийная

²⁸ Согласно информации, полученной в ходе телефонных переговоров, проведенных с собственником, предложение по продаже объекта-аналога №3 актуально на дату оценки.

Коммуникации	Выполнена разводка коммуникаций	Выполнена разводка коммуникаций	Выполнена разводка коммуникаций	Выполнена разводка коммуникаций
Назначение	офисно-торговое свободного назначения	офисно-торговое свободного назначения	офисно-торговое свободного назначения	офисно-торговое свободного назначения
Цена предложения	Определяется	116 000 000	32 000 000	115 000 000
Цена предложения за 1 кв. м, с учетом НДС	Определяется	34 845	33 445	34 957
Цена предложения за 1 кв. м, без учета НДС	Определяется	29 038	27 871	29 131
Обеспеченность земельным участком	S': 4,315	S': 1,184	S': 1,959	S': 2,265
Источник информации		https://tolyatti.cian.ru/sale/commercial/243241764/	https://tolyatti.cian.ru/sale/commercial/169089550/	https://tolyatti.cian.ru/sale/commercial/243241766/

**Информация о физических и технических характеристиках, учетывании НДС и прочих данных уточнялась в ходе интервью с продавцами, а также данных, представленных в открытом доступе и в объявлениях объектов-аналогов.

Каждый сопоставимый аналог сравнивается с оцениваемым объектом, и в цену сопоставимой продажи вносятся поправки, отражающие существенные различия между ними.

Обеспеченность здания земельным участком

Данная поправка учитывает отклонение в обеспеченности земельным участком между объектом оценки и объектами-аналогами.

Оцениваемый объект и объекты-аналоги обеспечены различными по площади земельными участками. Поэтому необходимо внести корректировку на разницу в площади земельного участка.

Величина корректировки (поправки) определялась в следующем порядке:²⁹

1. Определялась площадь земельного участка, приходящаяся на 1 кв. м общей площади здания для оцениваемого объекта и объектов – аналогов по формуле:

$$S' = S_{зУ} / S_{зд}$$

Величина S' отражает обеспеченность здания земельным участком.

2. Определялось отклонение в обеспеченности земельным участком между оцениваемым объектом и объектом – аналогом:

$$\Delta S'i = S'o - S'ai$$

где: S'o - площадь земельного участка, приходящаяся на 1 кв. м общей площади здания для оцениваемого объекта, кв.м./кв.м.;

S'ai - площадь земельного участка, приходящаяся на 1 кв. м общей площади здания для i-того аналога, кв.м./кв.м.;

3. Величина корректировки определялась по формуле:

$$K = \Delta S'i * C_{зУ}$$

где: CЗУ - стоимость 1 кв. м земельного участка.

Рыночная стоимость 1 кв.м. права долгосрочной аренды земельного участка под оцениваемым зданием определена в разделе 8.2 отчета и составляет 713 руб.

Поправка на обеспеченность земельным участком рассчитана в таблице ниже:

Таблица 9-2

Наименование показателя	Обозначение	Значение показателя			
		Объект оценки	Аналог №1	Аналог №2	Аналог №3
Площадь объекта, кв.м.	Sзд	2 974,7	3 329,0	956,8	3 289,8

²⁹ http://dom-khv.ucoz.ru/index/korrektirovka_na_ploshhad_zemelno_uchastka/0-520

Размер земельного участка, кв.м.	S _з	12 837	3 941	1 874	7 453
Площадь земельного участка, приходящаяся на 1 кв.м. объекта, кв.м./кв.м.	S'	4,315	1,184	1,959	2,265
Отклонение в обеспеченности земельным участком, кв.м./кв.м.	ΔS'i	-	3,131	2,356	2,050
Рыночная стоимость 1 кв.м. земельного участка (право собственности)	руб.	713	(1 / 0,86) * 713 = 829	(1 / 0,86) * 713 = 829	713
Величина поправки на разницу в размере земельного участка, руб.	K	-	2 596	1 953	1 462

Передаваемые права. Все объекты-аналоги, как и объект оценки, передаются в пользование заинтересованным лицам на праве собственности. Корректировка по данному фактору не производилась.

Условия финансирования сделки. Расчет между сторонами сделки производится за счет собственных средств. Корректировка по данному фактору не производилась.

Условия сделки. Условия сделки чисто рыночные – корректировка отсутствует.

Скидка на торг. Поправка на торг учитывает разность между ценой предложения и ценой реальной сделки, поскольку цена предложения отражает только позицию продавца. Скидка на торг определяется на основании исследования рынков недвижимости, приведенному на сайте Ассоциации развития рынка недвижимости СтатРиелт (<https://statrielt.ru/statistika-rynka/statistika-na-01-04-2021g/korrektirovki-kommercheskoj-vedvizhimosti/2456-skidki-na-torg-utorgovanie-pri-prodazhe-i-arende-kommercheskoj-vedvizhimosti-na-01-04-2021-goda>), выдержка из которого приведена ниже:

Таблица 9-3

№	Объекты	Нижняя граница	Верхняя граница	Среднее значение по РФ
1	Торговых помещений и зданий с земельным участком	0,91	0,96	0,94
2	Офисных и других общественных помещений и зданий, в том числе автотехобслуживания (СТО), с земельным участком	0,91	0,96	0,94
3	Складских помещений и зданий с земельным участком	0,91	0,95	0,93
4	Производственных помещений и зданий с земельным участком	0,81	0,91	0,87
5	Сельскохозяйственных зданий и строений на землях сельскохозяйственного назначения – в зависимости от приближенности к крупному центру сбыта с/х продукции, транспортной и инженерной инфраструктур	0,79	0,92	0,87
6	Сооружений с земельным участком – в зависимости от плотности застройки и возможности коммерческого использования объекта	0,72	0,89	0,82
7	Комплексов (складских, производственных) зданий, строений и сооружений на земельном участке	0,81	0,93	0,88
Б. При аренде объектов				
8	Торговых помещений и зданий с земельным участком	0,92	0,97	0,95
9	Офисных и других общественных помещений и зданий	0,91	0,96	0,94
10	Складских помещений и зданий с земельным участком	0,92	0,97	0,95
11	Производственных помещений и зданий с земельным участком	0,96	0,93	0,90

Объект оценки, как и объекты-аналоги, относятся к категории офисных и других общественных помещений и зданий с земельным участком, величина корректировки составит -6,0%.

Дата сделки/предложения. Поправка учитывает рост/падение цен на рынке недвижимости. Все подобранные объекты-аналоги актуальны на дату оценки – корректировка не требуется.

Местоположение (расположение в пределах города). Объект оценки, как и объекты-аналоги, сопоставимы по данному признаку, применение корректировки не требуется.

Расположение относительно красной линии. Согласно анализу рынка, приведенному в Главе 6, п. 6.4 данного Отчета, к объектам-аналогам применяются следующие корректировки:

Таблица 9-4

Элемент сравнения	Объект оценки	Объекты сравнения		
		1	2	3
Расположение относительно красной линии	внутри квартала	первая линия	внутри квартала	первая линия
Корректировка, %		-19,00%	0,00%	-19,00%

Тип объекта. Аналоги №№1-3, как и объект оценки, являются отдельно стоящими зданиями – корректировка не вводится.

Площадь. Согласно анализу рынка, приведенному в Главе 6, п. 6.4 данного Отчета, к объектам-аналогам применяются следующие корректировки:

Таблица 9-5

Элемент сравнения	Объект оценки	Объекты сравнения		
		1	2	3
Площадь, кв.м	2 974,70	3 329,00	956,80	3 289,80
Коэффициент	$(1,5836 \cdot 2\,974,70)^{-0,129} = 0,3359$	$(1,5836 \cdot 3\,329,00)^{-0,129} = 0,3310$	$(1,5836 \cdot 956,80)^{-0,129} = 0,3888$	$(1,5836 \cdot 3\,289,80)^{-0,129} = 0,3315$
Корректировка, %		$0,3359 / 0,3310 - 1 = 1,48\%$	$0,3359 / 0,3888 - 1 = -13,61\%$	$0,3359 / 0,3315 - 1 = 1,33\%$

Физическое состояние здания. Объект оценки, как и объекты-аналоги, сопоставимы по данному признаку, применение корректировки не требуется.

Состояние внутренней отделки. Объект оценки, как и объекты-аналоги, сопоставимы по данному признаку, применение корректировки не требуется.

Наличие парковки. Согласно анализу рынка, приведенному в Главе 6, п. 6.4 данного Отчета, к объектам-аналогам применяются следующие корректировки:

Таблица 9-6

Элемент сравнения	Объект оценки	Объекты сравнения		
		1	2	3
Наличие парковки	организованная	организованная	стихийная	стихийная
Корректировка, %		0,00%	11,00%	11,00%

Наличие коммуникаций (разводка). Объект оценки, как и объекты-аналоги, сопоставимы по данному признаку, применение корректировки не требуется.

Функциональное назначение. Функциональное назначение объекта оценки сопоставимо с функциональным назначением объектов-аналогов №№1-3 – корректировка не вводится.

Согласование скорректированных цен объектов-аналогов. Когда по всем сравниваемым объектам скорректированные цены различаются, требуется согласование полученных значений. В этой связи формулируется следующее правило выбора значения скорректированной цены продажи: в качестве базиса рыночной стоимости оцениваемого объекта выбирается итоговая скорректированная цена продажи сравниваемого объекта (либо объектов), по которому минимально либо абсолютное итоговое значение корректировок, либо количество корректировок. Данное правило сформулировано, исходя из

теоретической предпосылки адекватности цены продажи объекта, сходного по всем рассматриваемым характеристикам, рыночной стоимости оцениваемого объекта.

Удельные веса рассчитываются по формуле:

$$\text{Уд.вес} = \frac{\frac{1}{n_i}}{\sum \left(\frac{1}{n_i}\right)},$$

где Уд.вес – удельный вес полученного значения скорректированной цены единицы сравнения аналога;

n_i – абсолютная величина внесенных поправок в стоимость i -ого сопоставимого объекта, изменивших его стоимость.

Рассчитанная оценщиком средневзвешенная величина будет являться в большинстве случаев итоговой вероятной ценой продажи оцениваемого объекта, которая может быть округлена в допустимых пределах в каждом конкретном случае.

9.3 ОПРЕДЕЛЕНИЕ РЫНОЧНОЙ СТОИМОСТИ ОБЪЕКТА ОЦЕНКИ

Таблица 9-7

Элемент сравнения	Ед. изм.	Оцениваемый объект	Объект-аналог №1	Объект-аналог №2	Объект-аналог №3
Цена предложения	руб.		116 000 000	32 000 000	115 000 000
Общая площадь	кв.м.	2974,7	3329,0	956,8	3289,8
Цена предложения за 1 кв.м., с учетом НДС	руб/кв.м		34 845	33 445	34 957
Обеспеченность земельным участком		S: 4,315	S: 1,184	S: 1,959	S: 2,265
Корректировка	руб/кв.м.		2 596	1 953	1 462
Скорректированная цена	руб/кв.м.		37 441	35 398	36 419
<i>Передаваемые права</i>		право собственности	право собственности	право собственности	право собственности
Корректировка	%		0,00%	0,00%	0,00%
Скорректированная цена	руб/кв.м.		37 441	35 398	36 419
<i>Условия финансирования</i>		собственные средства	собственные средства	собственные средства	собственные средства
Корректировка на торг	%		0,00%	0,00%	0,00%
Скорректированная цена	руб/кв.м.		37 441	35 398	36 419
<i>Условия продажи</i>		рыночные	рыночные	рыночные	рыночные
Корректировка	%		0,00%	0,00%	0,00%
Скорректированная цена	руб/кв.м.		37 441	35 398	36 419
<i>Факт сделки/предложение</i>			предложение	предложение	предложение
Корректировка	%		-6,00%	-6,00%	-6,00%
Скорректированная цена	руб/кв.м.		35 195	33 274	34 234
<i>Дата продажи/предложения</i>		12.06.2021	актуально на дату оценки	актуально на дату оценки	актуально на дату оценки
Корректировка	%		0,00%	0,00%	0,00%
Скорректированная цена	руб/кв.м.		35 195	33 274	34 234
<i>Местоположение</i>		Самарская область, г. Тольятти,	Самарская область, Тольятти, р-н	Самарская область, Тольятти, р-н Автозаводский, мкр.	Самарская область, Тольятти, р-н Центральный,

		Автозаводский р-н, ул. Фрунзе, д. 24	Центральный, ул. Банькина, 27	12-й квартал, бул. Гая, 1А	Индустриальная ул., 12
Корректировка			0,00%	0,00%	-20,55%
Скорректированная цена			35 195	33 274	34 234
<i>Расположение относительно красной линии</i>	кв.м.	внутри квартала	первая линия	внутри квартала	первая линия
Корректировка	%		-19,00%	0,00%	-19,00%
Скорректированная цена	руб/кв.м		28 508	33 274	27 730
<i>Тип объекта</i>	кв.м.	ОСЗ	ОСЗ	ОСЗ	ОСЗ
Корректировка	%		0,00%	0,00%	0,00%
Скорректированная цена	руб/кв.м		28 508	33 274	27 730
<i>Общая площадь, кв. м.</i>		2 974,70	3 329,00	956,80	3 289,80
Корректировка		0,3359	0,3310	0,3888	0,3315
	%		1,48%	-13,61%	1,33%
Скорректированная цена	руб/кв.м.		28 930	28 745	28 099
<i>Физическое состояние здания</i>		хорошее	хорошее	хорошее	хорошее
Корректировка	%		0,00%	0,00%	0,00%
Скорректированная цена	руб/кв.м.		28 930	28 745	28 099
<i>Состояние внутренней отделки</i>		среднее	среднее	среднее	среднее
Корректировка	%		0,00%	0,00%	0,00%
Скорректированная цена	руб/кв.м		28 930	28 745	28 099
<i>Наличие парковки</i>		организованная	организованная	стихийная	стихийная
Корректировка	%		0,00%	11,00%	11,00%
Скорректированная цена	руб/кв.м		28 930	31 907	31 190
<i>Коммуникации (разводка)</i>		Разводка коммуникаций выполнена	Разводка коммуникаций выполнена	Разводка коммуникаций выполнена	Разводка коммуникаций выполнена
Корректировка	%		0,00%	0,00%	0,00%
Скорректированная цена	руб/кв.м.		28 930	31 907	31 190
<i>Назначение</i>		офисно-торговое свободного назначения	офисно-торговое свободного назначения	офисно-торговое свободного назначения	офисно-торговое свободного назначения
Корректировка	%		0,00%	0,00%	0,00%
Скорректированная цена	руб/кв.м.		28 930	31 907	31 190
Общая величина корректировки, %	%		20,48%	24,61%	31,33%
1/п			4,88	4,06	3,19
Сумма 1/п			12,13	12,13	12,13
Весовые коэффициенты			0,402308	0,334707	0,262984
Рыночная стоимость 1 кв.м., с НДС	руб/кв.м.	30 521			
Рыночная стоимость 1 кв.м., без НДС		25 434			
Рыночная стоимость объекта, с НДС		90 790 819			
Рыночная стоимость объекта, без НДС	руб.	75 658 520			

Таким образом, рыночная стоимость Объектов оценки, рассчитанная в рамках сравнительного подхода, по состоянию на дату оценки, составляет:

90 790 819 (Девяносто миллионов семьсот девяносто тысяч восемьсот девятнадцать) рублей с учетом НДС

Суждение Оценщика о возможных границах интервала стоимости Объекта оценки
Примеры уровня существенности, % от итоговой стоимости Объекта оценки, приведен в таблице ниже:

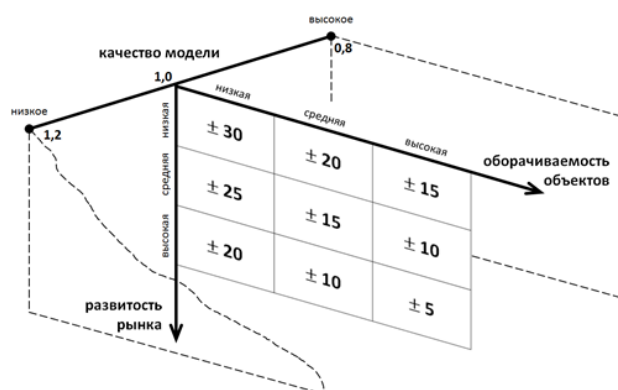


Рис. 1. Модифицированная 3D-матрица интервалов (диапазонов) стоимости, %

Характеристика развитости рынка:

- низкая – депрессивные регионы; объекты на значительном удалении от региональных центров;
- средняя – региональные центры;
- высокая – города-миллионники, крупные городские агломерации.

Характеристика оборачиваемости объектов:

- низкая – крупные объекты коммерческой недвижимости, объекты с уникальными характеристиками;
- средняя – коммерческая недвижимость среднего масштаба;
- высокая – стандартные квартиры и коммерческие объекты малого масштаба.

Источник: ПРАКТИЧЕСКИЕ РЕКОМЕНДАЦИИ по установлению диапазонов стоимости, полученной различными подходами или методами, Лебединский В.И. к.э.н., Первый вице-президент, Председатель Экспертного совета НП «СРОО «Экспертный совет»

По мнению Оценщика, возможные границы интервала нахождения стоимости Объекта оценки, рассчитанной сравнительным подходом составляют:

81 711 737 – 99 869 901 рублей с учетом НДС

10 ОПРЕДЕЛЕНИЕ РЫНОЧНОЙ СТОИМОСТИ ОБЪЕКТА ОЦЕНКИ ДОХОДНЫМ ПОДХОДОМ

Доходный подход основан на принципе ожидания, который заключается в том, что типичный инвестор приобретает недвижимость в ожидании получения будущих доходов и выгод и не заплатит за нее сумму большую текущей стоимости данных доходов.

В рамках доходного подхода используется два метода: метод дисконтированных денежных потоков (ДДП) и метод капитализации дохода. В основе обоих методов лежит расчет чистого операционного дохода, ассоциированного с оцениваемым объектом, который приводится в стоимость данного актива на текущий момент при помощи ставки дисконтирования или коэффициента капитализации.

В методе капитализации дохода используется денежный поток за последний отчетный или первый прогнозный год, в методе ДДП прогнозируются потоки на несколько лет вперед.

Метод капитализации дохода применяется в том случае, если не прогнозируется изменение денежных потоков, либо ожидается их стабильный рост (снижение). Метод ДДП применяется в случае нестабильности прогнозируемого дохода.

Для определения стоимости оценщиком был применен метод капитализации дохода.

Стоимость объекта определяется по формуле

$$V = I/R,$$

где I – чистый доход (ЧОД);

V – стоимость объекта недвижимости;

R - коэффициент капитализации.

Чистый операционный доход равен разности действительного валового дохода и операционных расходов. При этом из действительного валового дохода вычитаются только те операционные расходы, которые, как правило, несет арендодатель.

Действительный валовой доход равен разности потенциального валового дохода и потерь от простоя помещений и потерь от неплатежей за аренду.

Потенциальный валовой доход равен доходу, который можно получить от сдачи всей площади единого объекта недвижимости в аренду при отсутствии потерь от невыплат арендной платы.

10.1 ОПРЕДЕЛЕНИЕ ПОТЕНЦИАЛЬНОГО ВАЛОВОГО ДОХОДА

Потенциальный валовой доход определяется по формуле:

$$\text{ПВД} = A_{\text{ст}} \times S$$

$A_{\text{ст}}$ – средняя ставка аренды Объекта оценки,

S – площадь Объекта оценки.

Для определения потенциального валового дохода от оцениваемого объекта необходимо определить величину арендной ставки, по которой объект может быть сдан в аренду на дату оценки. Определение арендной ставки может быть реализовано двумя методами:

- методом сравнительного анализа;
- средневзвешенным методом.

В рамках настоящего Отчета величина арендной ставки для оцениваемого объекта рассчитывается методом сравнения продаж.

Расчет арендной ставки, методом сравнительного анализа, заключается в анализе арендных ставок аналогичных объектов недвижимости, сравнения их с оцениваемым и внесение соответствующих поправок на различия, которые имеются между сопоставимыми объектами и оцениваемым. В результате определяется арендная ставка каждого сопоставимого объекта, как если бы при сдаче в аренду он имел

те же основные характеристики, что и оцениваемый объект. Откорректированные арендные ставки по сопоставимым объектам-аналогам после их согласования позволяют сделать вывод о величине арендной ставки оцениваемого объекта недвижимости.

Подбор и описание объектов-аналогов

Объекты-аналоги для дальнейшего расчета выбраны по принципу сопоставимости, который основан на установлении сходства показателей между объектом оценки и объектами-аналогами.

Выбор единицы сравнения

При расчете методами сравнительного подхода может быть большое количество элементов сравнения. Необходимо выбрать единицу сравнения, в качестве единицы сравнения принят удельный показатель – величина арендной ставка за 1 кв. м в год как наиболее распространенная единица измерения на рынке аренды коммерческой недвижимости.

Объем доступных оценщику рыночных данных об объектах-аналогах и правила их отбора для проведения расчетов.

Анализ рынка аренды коммерческой недвижимости, проведенный в разделе 6.3 настоящего Отчета показал, что количество предложений по аренде объектов аналогичного назначения в г. Тольятти достаточно для проведения расчетов.

Оценщиком были собраны объявления о продаже наиболее схожих по основным ценообразующим факторам (функциональному назначению – офисно-торговый объект свободного назначения и пр.), определенным в разделе анализа рынка, а также по основным физическим и экономическим характеристикам. Поскольку рынок аренды отдельно стоящих зданий офисно-торгового назначения в г. Тольятти Самарской области является недостаточно развитым, в качестве объектов-аналогов были использованы также и встроенные помещения схожего назначения.

Описание объектов-аналогов для определения арендной ставки приведено в таблице ниже:

Таблица 10-ф

Наименование показателя	Объект оценки	Аналог №1	Аналог №2	Аналог №3
Передаваемые права	право аренды	право аренды	право аренды	право аренды
Условия финансирования	собственные средства	собственные средства	собственные средства	собственные средства
Условия продажи	рыночные	рыночные	рыночные	рыночные
Факт сделки/предложение		предложение	предложение	предложение
Дата продажи/предложения	12.06.2021	актуально на дату оценки	актуально на дату оценки	актуально на дату оценки
Местоположение	Самарская область, г. Тольятти, Автозаводский р-н, ул. Фрунзе, д. 24	Самарская область, Тольятти, р-н Автозаводский, Южное ш., 22	Самарская область, Тольятти, ул. Горького, 3	Самарская область, Тольятти, р-н Центральный, мкр. 12-й, 13-й кварталы, Молодежный бул., 6
Линия застройки	внутри квартала	первая линия	первая линия	первая линия
Тип объекта	ОСЗ	встроенное помещение	встроенное помещение	встроенное помещение
Общая площадь, кв. м.	2 974,70	500,00	858,20	500,00
Физическое состояние здания	хорошее	хорошее	хорошее	хорошее
Состояние внутренней отделки	среднее	среднее	среднее	среднее
Наличие парковки	организованная	стихийная	организованная	стихийная
Коммуникации	Выполнена разводка коммуникаций	Выполнена разводка коммуникаций	Выполнена разводка коммуникаций	Выполнена разводка коммуникаций

Назначение	офисно-торговое свободного назначения	офисно-торговое свободного назначения	офисно-торговое свободного назначения	офисно-торговое свободного назначения
Состав арендной ставки	Определяется	210 000	429 100	250 000
Цена предложения	Определяется	5 040	6 000	6 000
Цена предложения за 1 кв. м, с учетом НДС	Определяется	4 200	5 000	5 000
Цена предложения за 1 кв. м, без учета НДС	с учетом эксплуатационных расходов, без учета коммунальных платежей	с учетом эксплуатационных расходов, без учета коммунальных платежей	с учетом эксплуатационных расходов, без учета коммунальных платежей	с учетом эксплуатационных расходов, без учета коммунальных платежей
Источник информации		https://tolyatti.cian.ru/rent/commercial/252583045/	https://www.avito.ru/tolyatti/kommercheskaya_nedvizhimost/ofisnye_pomesheniya_730869333	https://tolyatti.cian.ru/rent/commercial/226255868/

**Информация о физических и технических характеристиках, учетывании НДС, составе арендной ставки и прочих данных уточнялась в ходе интервью с продавцами, а также данных, представленных в открытом доступе и в объявлениях объектов-аналогов.

Определение корректировок

Каждый сопоставимый объект-аналог сравнивается с оцениваемым объектом, и в цену аренды сопоставимых объектов вносятся поправки, отражающие существенные различия между ними.

Передаваемые права. Все объекты-аналоги, как и объект оценки, передаются в пользование заинтересованным лицам на праве собственности. Корректировка по данному фактору не производилась.

Условия финансирования сделки. Расчет между сторонами сделки производится за счет собственных средств. Корректировка по данному фактору не производилась.

Условия сделки. Условия сделки чисто рыночные – корректировка отсутствует.

Скидка на торг. Поправка на торг учитывает разность между ценой предложения и ценой реальной сделки, поскольку цена предложения отражает только позицию продавца. Скидка на торг определяется на основании исследования рынков недвижимости, приведенному на сайте Ассоциации развития рынка недвижимости СтатРиелт (<https://statrielt.ru/statistika-rynka/statistika-na-01-04-2021g/korrektirovki-kommercheskoj-nedvizhimosti/2456-skidki-na-torg-utorgovanie-pri-prodazhe-i-arende-kommercheskoj-nedvizhimosti-na-01-04-2021-goda>), выдержка из которого приведена ниже:

№	Объекты	Нижняя граница	Верхняя граница	Среднее значение по РФ
1	Торговых помещений и зданий с земельным участком	0,91	0,95	0,94
2	Офисных и других общественных помещений и зданий, в том числе автосервиса (СТО), с земельным участком	0,91	0,95	0,94
3	Складских помещений и зданий с земельным участком	0,91	0,95	0,93
4	Производственных помещений и зданий с земельным участком	0,81	0,91	0,87
5	Сельскохозяйственных зданий и строений на землях сельскохозяйственного назначения – в зависимости от приближенности к крупному центру сбыта с/х продукции, транспортной и инженерной инфраструктур	0,79	0,92	0,87
6	Сооружений с земельным участком – в зависимости от плотности застройки и возможности коммерческого использования объекта	0,72	0,89	0,82
7	Комплексов (складских, производственных) зданий, строений и сооружений на земельном участке	0,81	0,93	0,88
Б. При аренде объектов				
8	Торговых помещений и зданий с земельным участком	0,92	0,97	0,95
9	Офисных и других общественных помещений и зданий	0,91	0,96	0,94
10	Складских помещений и зданий с земельным участком	0,92	0,97	0,95
11	Производственных помещений и зданий с земельным участком	0,86	0,93	0,90

Объект оценки, как и объекты-аналоги, относятся к категории офисных и других общественных помещений и зданий с земельным участком, величина корректировки составит -6,0%.

Дата сделки/предложения. Поправка учитывает рост/падение цен на рынке недвижимости. Все подобранные объекты-аналоги актуальны на дату оценки – корректировка не требуется.

Местоположение (расположение в пределах города). Объект оценки, как и объекты-аналоги, сопоставимы по данному признаку, применение корректировки не требуется.

Расположение относительно красной линии. Согласно анализу рынка, приведенному в Главе 6, п. 6.4 данного Отчета, к объектам-аналогам применяются следующие корректировки:

Таблица 10-3

Элемент сравнения	Объект оценки	Объекты сравнения		
		1	2	3
Расположение относительно красной линии	внутри квартала	первая линия	первая линия	первая линия
Корректировка, %		-16,00%	-16,00%	-16,00%

Тип объекта. Согласно анализу рынка, приведенному в Главе 6, п. 6.4 данного Отчета, к объектам-аналогам применяются следующие корректировки:

Таблица 10-4

Элемент сравнения	Объект оценки	Объекты сравнения		
		1	2	3
Тип объекта	ОСЗ	встроенное помещение	встроенное помещение	встроенное помещение
Корректировка, %		1/0,92-1= 8,70%	1/0,92-1= 8,70%	1/0,92-1= 8,70%

Площадь. Согласно анализу рынка, приведенному в Главе 6, п. 6.4 данного Отчета, к объектам-аналогам применяются следующие корректировки:

Таблица 10-5

Элемент сравнения	Объект оценки	Объекты сравнения		
		1	2	3
Площадь, кв.м	2 974,70	500,00	858,20	500,00

Элемент сравнения	Объект оценки	Объекты сравнения		
		1	2	3
Коэффициент	$(1,2354 \cdot 2\,974,70)^{-0,104} = 0,4258$	$(1,2354 \cdot 500,00)^{-0,104} = 0,5126$	$(1,2354 \cdot 858,20)^{-0,104} = 0,4846$	$(1,2354 \cdot 500,00)^{-0,104} = 0,5126$
Корректировка, %		$0,4258/0,5126 - 1 = -16,93\%$	$0,4258/0,4846 - 1 = -12,13\%$	$0,4258/0,5126 - 1 = -16,93\%$

Физическое состояние здания. Объект оценки, как и объекты-аналоги, сопоставимы по данному признаку, применение корректировки не требуется.

Состояние внутренней отделки. Объект оценки, как и объекты-аналоги, сопоставимы по данному признаку, применение корректировки не требуется.

Наличие парковки. Согласно анализу рынка, приведенному в Главе 6, п. 6.4 данного Отчета, к объектам-аналогам применяются следующие корректировки:

Таблица 10-6

Элемент сравнения	Объект оценки	Объекты сравнения		
		1	2	3
Наличие парковки	организованная	стихийная	организованная	стихийная
Корректировка, %		11,00%	0,00%	11,00%

Наличие коммуникаций (разводка). Объект оценки, как и объекты-аналоги, сопоставимы по данному признаку, применение корректировки не требуется.

Функциональное назначение. Функциональное назначение объекта оценки сопоставимо с функциональным назначением объектов-аналогов №№1-3 – корректировка не вводится.

Состав арендной ставки. Объект оценки и объекты-аналоги сопоставимы по данному признаку, применение данной корректировки не требуется.

Согласование скорректированных цен аренды объектов-аналогов. Когда по всем сравниваемым объектам скорректированные цены аренды различаются, требуется согласование полученных значений. В этой связи формулируется следующее правило выбора значения скорректированной цены аренды: в качестве базиса рыночной стоимости оцениваемого объекта выбирается итоговая скорректированная цена аренды сравниваемого объекта (либо объектов), по которому минимально либо абсолютное итоговое значение корректировок, либо количество корректировок. Данное правило сформулировано, исходя из теоретической предпосылки адекватности цены аренды объекта, сходного по всем рассматриваемым характеристикам, рыночной стоимости оцениваемого объекта.

Удельные веса рассчитываются по формуле:

$$\text{Уд.вес} = \frac{1}{n_i} \cdot \frac{1}{\sum \left(\frac{1}{n_i}\right)},$$

где Уд.вес – удельный вес полученного значения скорректированной цены аренды единицы сравнения аналога;

n_i – абсолютная величина внесенных поправок в стоимость i -ого сопоставимого объекта, изменивших его стоимость.

Расчет величины арендной ставки для Объекта оценки приведен ниже:

Элемент сравнения	Ед. изм.	Оцениваемый объект	Объект-аналог №1	Объект-аналог №2	Объект-аналог №3
Арендная плата	руб.		210 000	429 100	250 000
Общая площадь	кв.м.	2974,7	500,0	858,2	500,0
Арендная ставка за 1 кв.м. в год, без учета НДС	руб/кв.м		5 040	6 000	6 000
<i>Передаваемые права</i>		право аренды	право аренды	право аренды	право аренды
Корректировка	%		0,00%	0,00%	0,00%
Скорректированная арендная ставка	руб/кв.м.		5 040	6 000	6 000
<i>Условия финансирования</i>		собственные средства	собственные средства	собственные средства	собственные средства
Корректировка на торг	%		0,00%	0,00%	0,00%
Скорректированная арендная ставка	руб/кв.м.		5 040	6 000	6 000
<i>Условия продажи</i>		рыночные	рыночные	рыночные	рыночные
Корректировка	%		0,00%	0,00%	0,00%
Скорректированная арендная ставка	руб/кв.м.		5 040	6 000	6 000
<i>Факт сделки/предложение</i>			предложение	предложение	предложение
Корректировка	%		-6,00%	-6,00%	-6,00%
Скорректированная арендная ставка	руб/кв.м.		4 738	5 640	5 640
<i>Дата продажи/предложения</i>		12.06.2021	актуально на дату оценки	актуально на дату оценки	актуально на дату оценки
Корректировка	%		0,00%	0,00%	0,00%
Скорректированная арендная ставка	руб/кв.м.		4 738	5 640	5 640
<i>Местоположение</i>		Самарская область, г. Тольятти, Автозаводский р-н, ул. Фрунзе, д. 24	Самарская область, Тольятти, р-н Автозаводский, Южное ш., 22	Самарская область, Тольятти, ул. Горького, 3	Самарская область, Тольятти, р-н Центральный, мкр. 12-й, 13-й кварталы, Молодежный бул., 6
Корректировка			0,00%	0,00%	0,00%
Скорректированная арендная ставка			4 738	5 640	5 640
<i>Расположение относительно красной линии</i>	кв.м.	внутри квартала	первая линия	первая линия	первая линия
Корректировка	%		-16,00%	-16,00%	-16,00%
Скорректированная арендная ставка	руб/кв.м		3 980	4 738	4 738
<i>Тип объекта</i>	кв.м.	ОСЗ	встроенное помещение	встроенное помещение	встроенное помещение
Корректировка	%		8,70%	8,70%	8,70%
Скорректированная арендная ставка	руб/кв.м		4 326	5 150	5 150
<i>Общая площадь, кв. м.</i>		2 974,70	500,00	858,20	500,00
Корректировка		0,4258	0,5126	0,4846	0,5126
	%		-16,93%	-12,13%	-16,93%
Скорректированная арендная ставка	руб/кв.м.		3 594	4 525	4 278
<i>Физическое состояние здания</i>		хорошее	хорошее	хорошее	хорошее
Корректировка	%		0,00%	0,00%	0,00%

Скорректированная арендная ставка	руб/кв.м.		3 594	4 525	4 278
<i>Состояние внутренней отделки</i>		среднее	среднее	среднее	среднее
Корректировка	%		0,00%	0,00%	0,00%
Скорректированная арендная ставка	руб/кв.м.		3 594	4 525	4 278
<i>Наличие парковки</i>		организованная	стихийная	организованная	стихийная
Корректировка	%		11,00%	0,00%	11,00%
Скорректированная арендная ставка	руб/кв.м.		3 989	4 525	4 749
<i>Коммуникации (разводка)</i>		Разводка коммуникаций выполнена	Разводка коммуникаций выполнена	Разводка коммуникаций выполнена	Разводка коммуникаций выполнена
Корректировка	%		0,00%	0,00%	0,00%
Скорректированная цена	руб/кв.м.		3 989	4 525	4 749
<i>Назначение</i>		офисно-торговое свободного назначения	офисно-торговое свободного назначения	офисно-торговое свободного назначения	офисно-торговое свободного назначения
Корректировка	%		0,00%	0,00%	0,00%
Скорректированная арендная ставка	руб/кв.м.		3 989	4 525	4 749
<i>Состав арендной ставки</i>		с учетом эксплуатационных расходов, без учета коммунальных платежей	с учетом эксплуатационных расходов, без учета коммунальных платежей	с учетом эксплуатационных расходов, без учета коммунальных платежей	с учетом эксплуатационных расходов, без учета коммунальных платежей
Корректировка	%		0,00%	0,00%	0,00%
Скорректированная арендная ставка	руб/кв.м.		3 810	4 525	4 278
Общая величина корректировки, %	%		58,63%	36,83%	52,63%
1/n			1,71	2,72	1,90
Сумма 1/n			6,33	6,33	6,33
Весовые коэффициенты			0,27014	0,42970	0,30016
Рыночная арендная ставка за 1 кв.м. в год, с НДС	руб/кв.м.		4 258		
Рыночная арендная ставка за 1 кв.м. в год, без НДС	руб/кв.м.		3 548		

Арендная ставка для оцениваемого объекта составила 4 258 руб./кв. м в год с учетом НДС с учетом операционных расходов, включая эксплуатационные расходы, без учета коммунальных платежей.

Величина потенциального валового дохода определена в разделе 10.5 данного Отчета.

10.2 ОПРЕДЕЛЕНИЕ ДЕЙСТВИТЕЛЬНОГО ВАЛОВОГО ДОХОДА

Действительный валовой доход – это потенциальный валовой доход за вычетом потерь от недоиспользования площадей и при сборе арендной платы с добавлением прочих доходов от нормального рыночного использования объекта недвижимости.

- Определение возможных потерь от простоя (недозагрузки) помещений

Простои площадей и несвоевременность внесения арендной платы арендаторами приводят к потерям дохода собственника объекта недвижимости. Потери от недоиспользования площадей обычно выражаются в процентах по отношению к потенциальному валовому доходу.

Уровень вакантных площадей определен в разделе анализа рынка объекта оценки в рамках настоящего отчета (см. Главу 6, раздел 6.5) и составляет: 12,5% для объектов свободного назначения.

Величина действительного валового дохода определена в разделе 10.5 данного Отчета.

10.3 ОПРЕДЕЛЕНИЕ ВЕЛИЧИНЫ ОПЕРАЦИОННЫХ РАСХОДОВ

Операционные расходы – это периодические ежегодные расходы на содержание недвижимости, непосредственно связанные с получением действительного валового дохода.

Операционные расходы делятся на три группы:

- условно-постоянные;
- условно-переменные;
- расходы на замещение, или резервы.

К условно-постоянным расходам относятся:

- налог на имущество, на землю;
- платежи за земельный участок (арендная плата или налог на землю);
- страховые взносы;
- расходы на рекламу и маркетинг.

К условно-переменным расходам относятся:

- текущий ремонт;
- уборка помещений и территории;
- расходы по обеспечению безопасности;
- прочие расходы на содержание и эксплуатацию;
- коммунальные расходы и затраты (общее отопление, водопровод, канализация, электроэнергия).

К расходам на замещение относятся расходы, либо которые имеют место раз в несколько лет, либо величина которых сильно изменяется из года в год. Это расходы на периодическую замену быстроизнашивающихся материалов, а также замену элементов здания, срок службы которых короче, чем срок экономической жизни здания (кровли, покрытий пола); расходы на косметический ремонт (окраска фасада зданий), сантехнический и электротехнический ремонт.

Как показал анализ различных договоров аренды недвижимости, зачастую в состав операционных расходов (включаемых в арендную ставку) не включается ряд статей³⁰. Так, например, традиционно оплата коммунальных услуг обычно осуществляется арендатором по отдельным договорам³¹. Зачастую расходы на замещение также отсутствуют³².

Размер операционных расходов определен в разделе анализа рынка объекта оценки в рамках настоящего отчета (см. Главу 6, раздел 6.5) и составляет: 18,10% от ПВД как среднее значение для офисных объектов класса С.

Величина операционных расходов определена в разделе 10.5 данного Отчета.

10.4 РАСЧЕТ КОЭФФИЦИЕНТА КАПИТАЛИЗАЦИИ

Чистый операционный доход от объекта недвижимости определяется по формуле:

³⁰ «Справочник оценщика недвижимости-2020» Л. А. Лейфер

³¹ Согласно типовым договорам аренды по данным RWAY №213 стр.95

³² Оценка стоимости земельных участков: учебное пособие / В.И. Петров; под ред. М.А. Федотовой. – 4-е изд., перераб. – М.: КНОРУС, 2012., стр. 96

ЧОД=ПВД-недозагрузка-операционные расходы,

Где:

ЧОД – чистый операционный доход;

ПВД – потенциальный валовый доход.

Расчет рыночной стоимости оцениваемого объекта определялась по формуле:

$$V_{00} = \text{ЧОД}_{00} / K_{00},$$

ЧОД₀₀ – чистый операционный доход от объекта недвижимости;

K₀₀ – коэффициент капитализации для объекта недвижимости.

Любой объект недвижимости имеет ограниченный срок (кроме земельных участков), в течение которого его эксплуатация является экономически целесообразной. Доход, приносимый объектом недвижимости за этот период, должен быть достаточным, чтобы:

- обеспечить требуемый уровень дохода на вложенный капитал (норма дохода);
- окупить первоначальные инвестиции собственника (норма возврата капитала).

Величина коэффициента капитализации была определена в разделе анализа рынка объекта оценки в рамках настоящего отчета (см. Главу 6, раздел 6.5) и составляет 10,6% для объектов свободного назначения.

10.5 РАСЧЕТ РЫНОЧНОЙ СТОИМОСТИ ОБЪЕКТА ОЦЕНКИ ДОХОДНЫМ ПОДХОДОМ

Таблица 10-8

Элементы расчета	Значения
Арендная ставка, руб./кв. м в год с НДС	4 258
Арендная ставка, руб./кв. м в год без НДС	3 548
Площадь объекта оценки, кв. м	2 974,7
Потенциальный валовый доход без НДС, руб.	10 554 236
Потери при сборе арендных платежей	12,50%
Потери при сборе арендных платежей, руб.	1 319 280
Действительный валовый доход, руб.	9 234 956
Операционные расходы, руб./кв. м в год	18,10%
Операционные расходы, руб./год	1 910 317
Чистый операционный доход, руб.	7 324 639
Коэффициент капитализации	10,60%
Рыночная стоимость объекта оценки, без НДС, руб.	69 100 368
Рыночная стоимость объекта оценки, с НДС, руб.	82 920 442

Таким образом, рыночная стоимость Объектов оценки, по состоянию на 12 июня 2021 года, определённая в рамках доходного подхода, составляет:

82 920 442 (Восемьдесят два миллиона девятьсот двадцать тысяч четыреста сорок два) рублей с учетом НДС

Суждение Оценщика о возможных границах интервала стоимости Объекта оценки
 Примеры уровня существенности, % от итоговой стоимости Объекта оценки, приведен в таблице
 ниже:

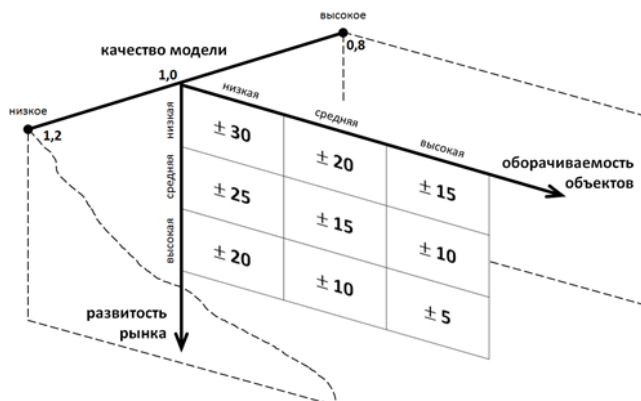


Рис. 1. Модифицированная 3D-матрица интервалов (диапазонов) стоимости, %

Характеристика развитости рынка:

- низкая – депрессивные регионы; объекты на значительном удалении от региональных центров;
- средняя – региональные центры;
- высокая – города-миллионники, крупные городские агломерации.

Характеристика оборачиваемости объектов:

- низкая – крупные объекты коммерческой недвижимости, объекты с уникальными характеристиками;
- средняя – коммерческая недвижимость среднего масштаба;
- высокая – стандартные квартиры и коммерческие объекты малого масштаба.

Источник: ПРАКТИЧЕСКИЕ РЕКОМЕНДАЦИИ по установлению диапазонов стоимости, полученной различными подходами или методами, Лебединский В.И. к.э.н., Первый вице-президент, Председатель Экспертного совета НП «СРОО «Экспертный совет»

По мнению Оценщика, возможные границы интервала нахождения стоимости Объектов оценки, определенной в рамках доходного подхода, составляют:

74 628 398 – 91 212 486 рублей с учетом НДС

11 ОПИСАНИЕ ПРОЦЕДУРЫ СОГЛАСОВАНИЯ РЕЗУЛЬТАТОВ ОЦЕНКИ И ВЫВОДЫ, ПОЛУЧЕННЫЕ НА ОСНОВАНИИ ПРОВЕДЕННЫХ РАСЧЕТОВ ПО РАЗЛИЧНЫМ ПОДХОДАМ

Заключительным элементом аналитического исследования ценностных характеристик оцениваемого объекта является сопоставление расчетных стоимостей, полученных при помощи использованных классических методов оценки. Целью сведения результатов всех используемых методов является определение наиболее вероятной стоимости прав собственности на оцениваемый объект на дату оценки через взвешивание преимуществ и недостатков каждого из них. Эти преимущества и недостатки оцениваются по следующим критериям:

- достоверность, адекватность и достаточность информации, на основе которой проводится анализ;
- способность отразить действительные намерения типичного покупателя и/или продавца, прочие реалии спроса/предложения;
- действенность метода в отношении учета конъюнктуры и динамики рынка финансов и инвестиций (включая риски);
- способность метода учитывать структуру и иерархию ценообразующих факторов, специфичных для объекта.

В рамках настоящего Отчета оценщиком было использовано два подхода к оценке: сравнительный и доходный.

Согласно п.25 ФСО №1 в случае использования нескольких подходов к оценке, а также использования в рамках какого-либо из подходов к оценке нескольких методов оценки выполняется предварительное согласование их результатов с целью получения промежуточного результата оценки Объекта оценки данным подходом. При согласовании существенно отличающихся промежуточных результатов оценки, полученных различными подходами или методами, в отчете необходимо отразить проведенный анализ и установленную причину расхождений. Существенным признается такое отличие, при котором результат, полученный при применении одного подхода (метода), находится вне границ указанного Оценщиком диапазона стоимости, полученной при применении другого подхода (методов) (при наличии).

Анализ диапазонов стоимости

Таблица 11-1

Параметр	Подход к оценке		
	затратный	сравнительный	доходный
Результат расчета, руб.	Не применялся	90 790 819	82 920 442
Диапазон стоимости по двум критериям, ± %	15		
Нижняя граница диапазона стоимости (С _{min}), руб.	-	81 711 737	74 628 398
Верхняя граница диапазона стоимости (С _{max}), руб.	-	99 869 901	91 212 486
Существенность отличий	Отличия незначительны: результат доходного подхода находится в границах диапазона стоимости, полученной сравнительным подходом; результат сравнительного подхода находится в границах диапазона стоимости, полученной доходным подходом		

Преимущества сравнительного подхода: в рамках сравнительного подхода осуществляется прямое сравнение Объекта оценки с аналогичными объектами, аналогичными по физическим и экономическим характеристикам, что отражает рыночную ценность оцениваемого Объекта.

Недостатки сравнительного подхода: не обнаружено.

Преимущества доходного подхода: учитывает возможность извлечения прибыли от коммерческого использования оцениваемого Объекта.

Недостатки доходного подхода: использованный в настоящем Отчете метод капитализации доходов основан на экономических показателях страны. Доходный подход предполагает определение стоимости объекта недвижимости путем пересчета предполагаемых будущих доходов от недвижимости в их текущую (настоящую) стоимость. В условиях нестабильной экономической ситуации в стране и санкционной политики западных стран, данный подход не отражает реальную рыночную стоимость недвижимости, поскольку с ростом инфляции, растут цены на товары, а у населения понижается уровень дохода, закрывается малый бизнес. Разумный покупатель не заплатит за объект больше той суммы, за которую он может приобрести на открытом рынке объект аналогичной полезности.

Это связано с тем, что величина стоимости должна в обязательном порядке отражать актуальные тенденции рынка. А это в самом общем виде означает, что, определяя рыночную стоимость объекта коммерческой недвижимости, для которого планируется продажа, (в описанных выше обстоятельствах) не следует в согласовании результатов отдавать предпочтение доходному подходу.

Вывод: Исходя из вышесказанного, подходам присваиваются весовые коэффициенты 0,5 – для сравнительного подхода и 0,5 – для доходного подхода. Результаты согласования приведены в таблице ниже:

Нельзя сказать на данном рынке недвижимости о преимуществе какого-либо одного подхода над другим. Окончательные условия всегда определяются в процессе переговоров между продавцом (собственником) оцениваемого объекта и потенциальным покупателем.

Таблица 11-2 (Согласование результатов объекта оценки)

№ п/п	Критерий согласования	Доходный	Сравнительный	Затратный
1	Степень соответствия			
-	задаче оценки	50	50	0
-	цели оценки	50	50	0
-	функциональному назначению объекта оценки	50	50	0
-	оцениваемым правам	50	50	0
2	Степень достоверности и достаточности исходных данных, использованных в каждом из подходов	50	50	0
3	Степень предпочтительности каждого из подходов с точки зрения характеристик рынка и местоположения объекта оценки	50	50	0
4	Надежность расчетов и процедур анализа, использованных в каждом из подходов	50	50	0
5	Удельный вес экспертных оценок и суждений в каждом из приведенных подходов	50	50	0
<i>Средний ранг, баллы</i>		50,0	50,0	0
<i>Коэффициент весомости каждого из подходов, отн.ед</i>		0,5	0,5	0,00
Рыночная стоимость, полученная в рамках каждого из подходов, с НДС, руб.		82 920 442	90 790 819	не применялся
Согласованная рыночная стоимость объекта с учетом НДС руб.		86 855 631		
Согласованная рыночная стоимость объекта округленно с учетом НДС руб.		86 856 000		

Таким образом, согласованная величина рыночной стоимости Объектов оценки, по состоянию на 12 июня 2021 года, составляет:

Объект оценки	Рыночная стоимость, руб. с учетом НДС (право аренды - без учета НДС)	Величина НДС	Рыночная стоимость, руб. без учета НДС
Административное здание, назначение: нежилое здание, площадь 2 974,7 кв.м., количество этажей: 3, в том числе подземных: -1, адрес (местонахождение) объекта: Самарская область, г. Тольятти, Автозаводский р-н, ул. Фрунзе, д. 24. Кадастровый номер: 63:09:0101168:4147	77 703 000 (Семьдесят семь миллионов семьсот три тысячи)	12 950 500,00	64 752 500,00 (Шестьдесят четыре миллиона семьсот пятьдесят две тысячи пятьсот рублей 00 копеек)
Право аренды земельного участка, площадь 12837 кв.м., адрес: Самарская область, г. Тольятти, Автозаводский р-н, ул. Фрунзе, д. 24, кадастровый номер: 63:09:0101175:3	9 153 000 (Девять миллионов сто пятьдесят три тысячи)	-	9 153 000,00 (Девять миллионов сто пятьдесят три тысячи рублей 00 копеек)
ИТОГО	86 856 000 (Восемьдесят шесть миллионов восемьсот пятьдесят шесть тысяч)	12 950 500,00	73 905 500,00 (Семьдесят три миллиона девятьсот пять тысяч пятьсот рублей 00 копеек)

В соответствии с п. 30 ФСО №7 в разделе «Согласование результатов» необходимо приводить информацию о возможных границах интервала, в котором, по мнению Оценщика, может находиться стоимость Объектов оценки³³.

Суждение Оценщика о возможных границах интервала стоимости Объекта оценки
Примеры уровня существенности, % от итоговой стоимости Объекта оценки, приведен в таблице ниже:

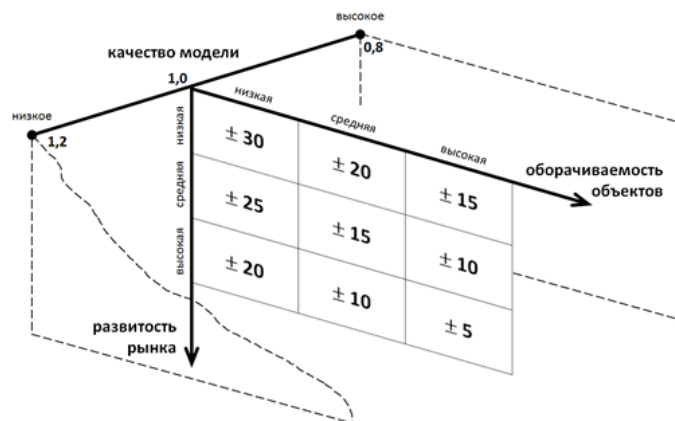


Рис. 1. Модифицированная 3D-матрица интервалов (диапазонов) стоимости, %

Характеристика развитости рынка:

- низкая – депрессивные регионы; объекты на значительном удалении от региональных центров;
- средняя – региональные центры;
- высокая – города-миллионники, крупные городские агломерации.

Характеристика оборачиваемости объектов:

- низкая – крупные объекты коммерческой недвижимости, объекты с уникальными характеристиками;
- средняя – коммерческая недвижимость среднего масштаба;
- высокая – стандартные квартиры и коммерческие объекты малого масштаба.

³³ Согласно п. 30 ФСО №7, суждение основано на мнении оценщика, исходя из границ диапазона стоимостей подобного имущества на рынке, полученного в рамках различных подходов к оценке

Источник: ПРАКТИЧЕСКИЕ РЕКОМЕНДАЦИИ по установлению диапазонов стоимости, полученной различными подходами или методами, Лебединский В.И. к.э.н., Первый вице-президент, Председатель Экспертного совета НП «СРОО «Экспертный совет»

По мнению Оценщика, возможные границы интервала нахождения стоимости Объекта оценки составляют:

Таблица 11-4

Объект оценки	Нижняя граница диапазона, руб.	Верхняя граница диапазона, руб.
Административное здание, назначение: нежилое здание, площадь 2 974,7 кв.м., количество этажей: 3, в том числе подземных: -1, адрес (местонахождение) объекта: Самарская область, г. Тольятти, Автозаводский р-н, ул. Фрунзе, д. 24. Кадастровый номер: 63:09:0101168:4147	66 047 550	89 358 450
Право аренды земельного участка, площадью 12837 кв.м., адрес: Самарская область, г. Тольятти, Автозаводский р-н, ул. Фрунзе, д. 24, кадастровый номер: 63:09:0101175:3	7 780 050	10 525 950
ИТОГО	73 827 600	99 884 400

12 ОПРЕДЕЛЕНИЕ РАЗМЕРА ОБЯЗАТЕЛЬСТВ ПО ДОГОВОРУ АРЕНДЫ ЗЕМЕЛЬНОГО УЧАСТКА

В соответствии с Правилами определения текущей стоимости активов и стоимости чистых активов, составляющих пенсионные накопления, стоимости активов, составляющих пенсионные резервы, и совокупной стоимости пенсионных резервов АО «НПФ «Ростех» (в ред. №3 от 24.12.2020 г.)³⁴ «Стоимость обязательств по договору аренды оценивается оценщиком в сроки, соответствующие требованиям действующего законодательства. Если оценка стоимости производится до даты, когда станет доступным первый отчет оценщика, стоимость договора определяется с использованием доходного подхода по ожидаемой приведенной стоимости. Дисконтированию подлежат расчетные арендные платежи согласно сроку аренды, подлежащие начислению за аренду базового актива, которые еще не осуществлены на дату оценки. В качестве ставки дисконтирования используется ставка по договору аренды.

При отсутствии информации о ставке по договору используется скорректированная среднерыночная ставка по кредитам в валюте обязательства с релевантным сроком исполнения.»

Величина рыночной арендной платы в рамках настоящего отчета будет рассчитана методом рекапитализации.

Согласно «Техническим указаниям Росимущества к определению стоимости права аренды земельным участком»: коэффициент рекапитализации определяется как показатель, используемый для перевода величины стоимости в доход, что соответствует общепризнанному в рамках мирового оценочного сообщества определению ставки капитализации: «Capitalization rate- any rate used to convert income into value» (стр. 41, «The Dictionary of Real Estate Appraisal», 4th ed., 2002, Appraisal Institute). Для определения коэффициента рекапитализации объекта аренды (земельного участка) могут использоваться следующие показатели, рассчитываемые для единого объекта недвижимости:

- коэффициент капитализации;
- коэффициент, обратный значению валового рентного мультипликатора.

Арендная плата за право пользования и владения земельными участками рассчитывается по следующей формуле:

$$A = (C \times K/S),$$

где	A	- арендная плата (руб./кв. м./год);
	C	- рыночная стоимость земельных участков
	K	- коэффициент капитализации для земельных участков
	S	- площадь земельных участков.

Определение величины годовой арендной платы оцениваемого земельного участка

Величина рыночной стоимости права аренды оцениваемого земельного участка была определена в п. 8.3 настоящего Отчета и на дату оценки составляет:

9 153 000 (Девять миллионов сто пятьдесят три тысячи) руб., без учета НДС

Для определения величины коэффициента капитализации можно использовать исследование рынков недвижимости, приведенное в сборнике «Справочник оценщика недвижимости. Земельные участки» (Приволжский центр финансового консалтинга и оценки под ред. Лейфера Л.А., Нижний Новгород, 2020 г.)

³⁴ [https://www.rostecnpf.ru/documents/pravila_sca_24122020_\(f\).pdf](https://www.rostecnpf.ru/documents/pravila_sca_24122020_(f).pdf)

Класс объектов	Среднее	Доверительный интервал	
		нижний	верхний
1. Земельные участки под индустриальную застройку	14,3%	12,2%	16,4%
2. Земельные участки под офисно-торговую застройку	13,2%	11,5%	14,8%
3. Земельные участки сельскохозяйственного назначения	16,7%	14,1%	19,3%
4.1. Земельные участки под МЖС	12,6%	11,8%	13,3%
4.2. Земельные участки под ИЖС	11,4%	9,8%	13,1%
5. Земельные участки под объекты рекреации	14,2%	12,4%	16,0%
6. Земельные участки под объекты придорожного сервиса	14,5%	12,6%	16,4%

Таким образом, величина коэффициента капитализации для оцениваемого земельного участка будет равна 13,2% (как для земельных участков под офисно-торговую застройку).

Расчет рыночной стоимости права пользования на условиях договора аренды земельным участком в год методом рекапитализации приведен в таблице ниже:

Таблица 12-2

Наименование показателя	Показатель
Рыночная стоимость права аренды земельного участка, руб., без учета НДС	9 153 000
Коэффициент капитализации, %	13,2%
Рыночная стоимость права пользования и владения Объектом оценки, руб./год, без учета НДС	1 208 196

Определение периода дисконтирования

В соответствии с Договором аренды земельного участка №3254 от 07.07.2015 г. оставшийся срок аренды составляет 43,14 лет с даты оценки.

Определение ставки дисконтирования

Поскольку в вышеуказанном Договоре аренды земельного участка отсутствует информация о величине ставки, используемой для исчисления величины арендной платы, согласно вышеописанной методике в рамках настоящего Отчета в качестве ставки дисконтирования используется средневзвешенная процентная ставка по кредитам, предоставленным кредитными организациями нефинансовым организациям в долларах США сроком исполнения свыше 3 лет. По состоянию на дату оценки величина данной процентной ставки составляет 4,16%.³⁵

Определение величины размера обязательств по договору аренды земельного участка

Расчет величины размера обязательств по договору аренды земельного участка приведен в таблице ниже:

³⁵ http://www.cbr.ru/statistics/bank_sector/int_rat/

В рамках настоящего Отчета была использована величина средневзвешенной процентной ставки по итогам марта 2021 года, так как данная информация является последней имеющейся в открытом доступе на дату оценки (как максимально приближенная дата к дате оценки).

Наименование показателя	Показатель
Полученная величина годовой арендной платы за оцениваемый земельный участок, руб./год	1 208 196
Оставшийся срок аренды (период дисконтирования), лет	43,14
Величина арендной платы за оставшийся срок аренды, руб.	$1\,208\,196 \cdot 43,14 =$ 52 121 575
Ставка дисконтирования	4,16%
Дисконтный множитель	$1 / (1 + 4,16\%) ^{43,14} =$ 0,172337624
Величина размера обязательств по договору аренды земельного участка, руб.	8 982 508
Величина размера обязательств по договору аренды земельного участка, руб. (округленно)	8 983 000

Таким образом, величина размера обязательств по договору аренды оцениваемого земельного участка на дату оценки составит:

8 983 000 (Восемь миллионов девятьсот восемьдесят три тысячи) руб., без учета НДС

Оценщик обращает внимание и в рамках настоящего Отчета исходит из допущения, что полученная выше величина размера обязательств по договору аренды оцениваемого земельного участка условна и указывается справочно. Поскольку невозможно спрогнозировать точно изменения рыночной конъюнктуры, а также размер арендной платы на столь долгий срок (43,14 лет), невозможно утверждать, что определенная выше величина размера обязательств является точной и корректной и будет сохраняться таковой на протяжении всего оставшегося срока аренды.

13 ИТОГОВОЕ ЗАКЛЮЧЕНИЕ

В результате проведенных исследований и произведенных расчетов, Оценщик пришел к следующему выводу:

Итоговая величина рыночной стоимости административного здания, назначение: нежилое здание, площадь 2 974,7 кв.м., количество этажей: 3, в том числе подземных: -1, адрес (местонахождение) объекта: Самарская область, г. Тольятти, Автозаводский р-н, ул. Фрунзе, д. 24. Кадастровый номер: 63:09:0101168:4147 и права аренды земельного участка, площадью 12837 кв.м., адрес: Самарская область, г. Тольятти, Автозаводский р-н, ул. Фрунзе, д. 24, кадастровый номер: 63:09:0101175:3, определенная по состоянию на 12 июня 2021 года, округленно составляет:

Таблица 13-1

Объект оценки	Рыночная стоимость, руб. с учетом НДС (право аренды - без учета НДС)	Величина НДС	Рыночная стоимость, руб. без учета НДС
Административное здание, назначение: нежилое здание, площадь 2 974,7 кв.м., количество этажей: 3, в том числе подземных: -1, адрес (местонахождение) объекта: Самарская область, г. Тольятти, Автозаводский р-н, ул. Фрунзе, д. 24. Кадастровый номер: 63:09:0101168:4147	77 703 000 (Семьдесят семь миллионов семьсот три тысячи)	12 950 500,00	64 752 500,00 (Шестьдесят четыре миллиона семьсот пятьдесят две тысячи пятьсот рублей 00 копеек)
Право аренды земельного участка, площадью 12837 кв.м., адрес: Самарская область, г. Тольятти, Автозаводский р-н, ул. Фрунзе, д. 24, кадастровый номер: 63:09:0101175:3	9 153 000 (Девять миллионов сто пятьдесят три тысячи)	-	9 153 000,00 (Девять миллионов сто пятьдесят три тысячи рублей 00 копеек)
ИТОГО	86 856 000 (Восемьдесят шесть миллионов восемьсот пятьдесят шесть тысяч)	12 950 500,00	73 905 500,00 (Семьдесят три миллиона девятьсот пять тысяч пятьсот рублей 00 копеек)

Справочно:

Величина размера обязательств по договору аренды оцениваемого земельного участка на дату оценки составит:

8 983 000 (Восемь миллионов девятьсот восемьдесят три тысячи) руб., без учета НДС

Оценку провел специалист-оценщик, имеющий профессиональное образование в данной области, что подтверждено соответствующими документами.

Я, нижеподписавшийся, удостоверяю, что в соответствии с имеющимися у меня данными:

-Факты, изложенные в отчете, верны и соответствуют действительности;

-Сделанный анализ, высказанное мнение и полученные выводы действительны в пределах, оговоренных в данном отчете допущений и ограничивающих условий, и являются моими персональными, непредвзятыми профессиональными суждениями и выводами;

-Я не имею ни в настоящем, ни в будущем какого-либо интереса в объекте собственности, являющемся предметом данного Отчета, я также не имею личной заинтересованности и предубеждения в отношении вовлеченных сторон;

-Мое вознаграждение ни в коей степени не связано с объявлением заранее определенной стоимости, с достижением заранее оговоренного результата или с последующими событиями;

-Задание на оценку не основывалось на требовании определения минимальной или оговоренной цены.

Оценщик



Н.В. Пахотина

СПИСОК ИСПОЛЬЗОВАННОЙ ЛИТЕРАТУРЫ

1. «Методические рекомендации по определению рыночной стоимости земельных участков», утвержденные распоряжением Минимущества России № 586-р от 06.03.2002 г.
2. Грязнова А.Г., Федотова М.А. Оценка недвижимости. Учебник. М.: Изд-во «Финансы и статистика», 2002.
3. Тарасевич Е. И. Оценка недвижимости. – Спб., 1997 г.
4. «Справочник оценщика недвижимости» под ред. Л.А.Лейфера (Приволжский Центр финансового консалтинга и оценки», Нижний Новгород 2020);
5. Данные интернет-сайтов, указанные по тексту Отчета.

ПРИЛОЖЕНИЯ

ПРИЛОЖЕНИЕ №1
ДОКУМЕНТЫ, УСТАНОВЛИВАЮЩИЕ КОЛИЧЕСТВЕННЫЕ И КАЧЕСТВЕННЫЕ
ХАРАКТЕРИСТИКИ ОБЪЕКТОВ ОЦЕНКИ



МИНИСТЕРСТВО ЭКОНОМИЧЕСКОГО РАЗВИТИЯ РОССИЙСКОЙ ФЕДЕРАЦИИ
ФЕДЕРАЛЬНАЯ СЛУЖБА ГОСУДАРСТВЕННОЙ РЕГИСТРАЦИИ,
КАДАСТРА И КАРТОГРАФИИ
(РОСРЕЕСТР)

Управление Федеральной службы государственной регистрации,
кадастра и картографии по Самарской области
(Управление Росреестра по Самарской области)

СВИДЕТЕЛЬСТВО О ГОСУДАРСТВЕННОЙ РЕГИСТРАЦИИ ПРАВА

Дата выдачи:

19.11.2015

Документы-основания: • Протокол заседания совета Некоммерческой организации
Негосударственного пенсионного фонда открытого акционерного общества "АВТОВАЗ" от
14.05.2015 №01-01/9

Субъект (субъекты) права: Акционерное общество "Негосударственный пенсионный фонд
АВТОВАЗ", ИНН: 6321391646, ОГРН: 1156313047087

Вид права: Собственность

Кадастровый(условный) номер: 63:09:0101168:4147

Объект права: Административное здание, назначение: Нежилое здание, площадь 2 974,7
кв.м., количество этажей: 3, в том числе подземных: -1, адрес (местонахождение) объекта:
Самарская область, г. Тольятти, Автозаводский р-н, ул. Фрунзе, д.24

Существующие ограничения (обременения) права: не зарегистрировано

О чем в Едином государственном реестре прав на недвижимое имущество и сделок с ним "19"
ноября 2015 года сделана запись регистрации № 63-63/009-63/009/700/2015-6323/2

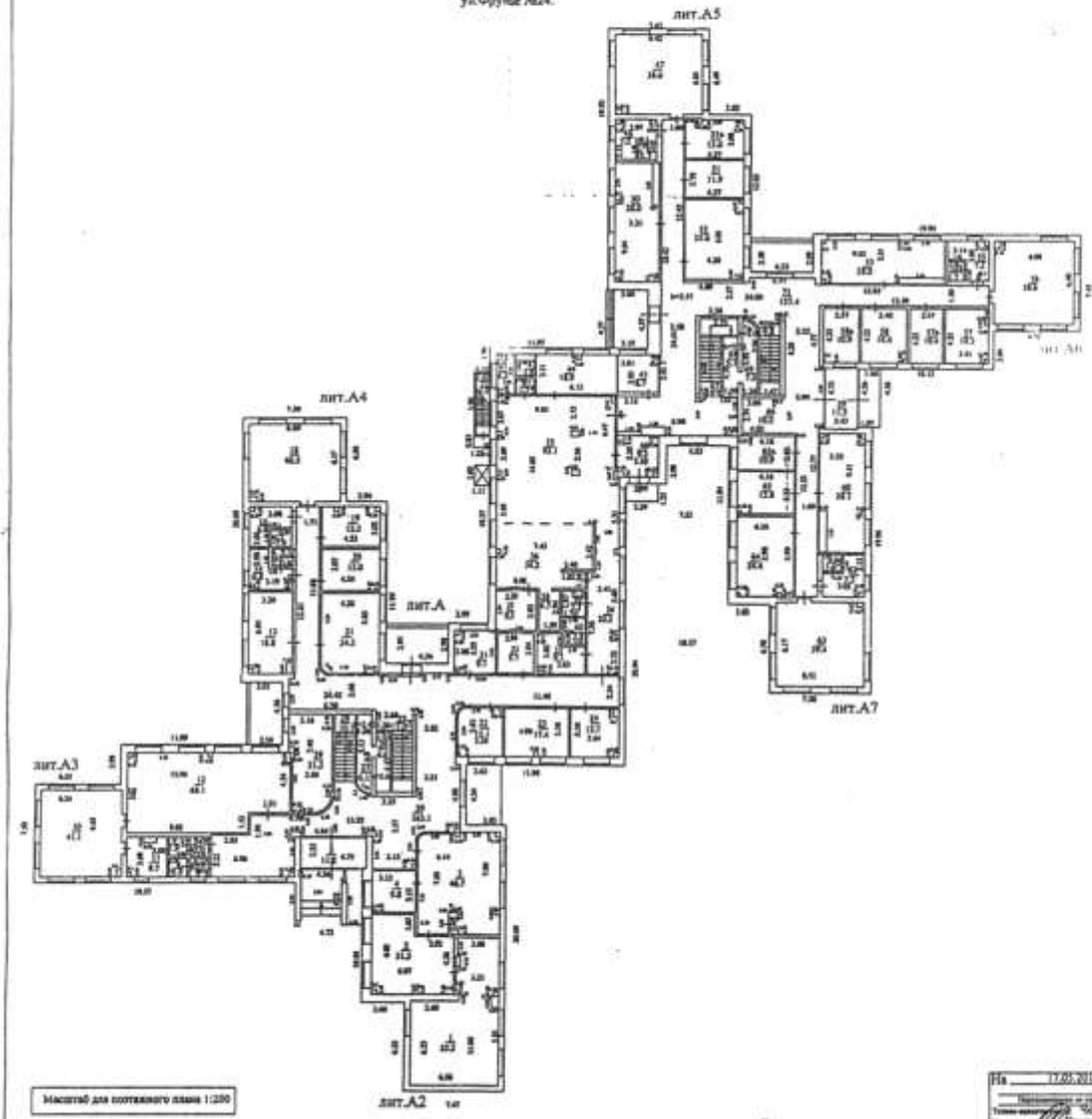
Государственный регистратор



Кузнецова Т. М.

AA 286258

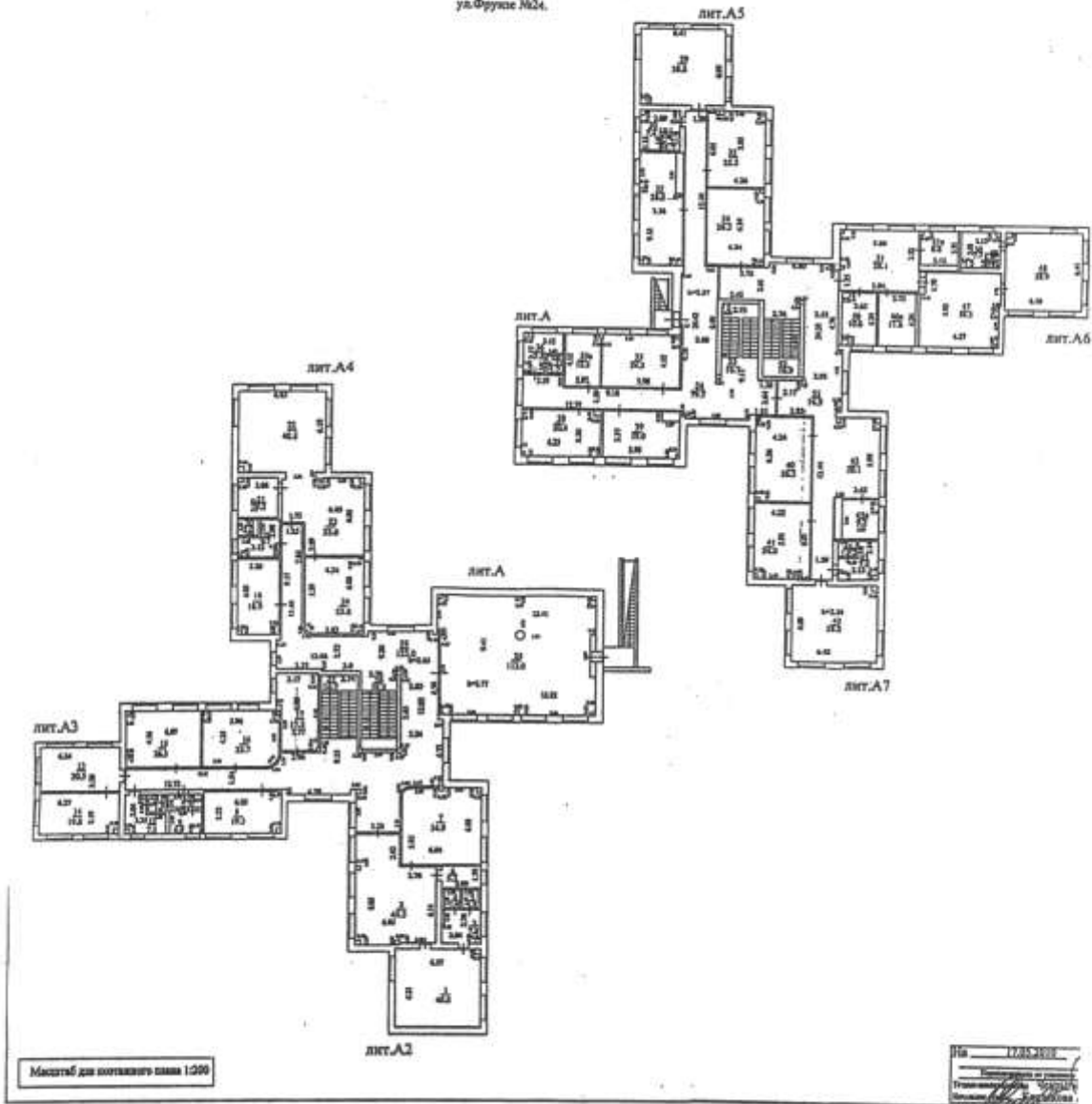
План 1 этажа, Лит.А2-А7
г.Тольятти
ул.Фрунзе №24.



Масштаб для построения плана 1:200

№ 17.05.2019
 Подпись: _____
 Должность: _____

План 2 эт. Лит.АААААААААА
г.Тольятти
ул.Фрунзе №24.



Масштаб для поэтажного плана 1:200

№ 11/03-2019
Инженер по специальности
Проектирование объектов
строительства
[Signature]

ЗАРЕГИСТРИРОВАНО
в юридическом отделе
НПФ ОАО «АВТОВАЗ»

02.07.2015 № 52

Договор аренды земельного участка № 3254

от 07.07.2015г.

г.Тольятти

Мэрия городского округа Тольятти в лице Заместителя руководителя департамента по управлению муниципальным имуществом Востриковой Елены Петровны, действующего на основании доверенности №10-207 от 12.02.2015г. нотариус г.Тольятти Авакумова М.И., именуемая в дальнейшем Арендодатель, с одной стороны, и

Некоммерческая организация Негосударственный пенсионный фонд открытого акционерного общества «АВТОВАЗ», сокращенное наименование НПФ ОАО «АВТОВАЗ» (ИНН 6320008715 КПП 632001001), в лице исполнительного директора Зиброва Александра Петровича, действующего на основании Устава,

(наименование юридического лица, ИНН, Ф.И.О., паспортные данные физического лица)

именуемый в дальнейшем Арендатор с другой стороны, заключили настоящий Договор о нижеследующем:

1. ПРЕДМЕТ И СРОК ДЕЙСТВИЯ ДОГОВОРА

1.1. Учитывая наличие обращения НПФ ОАО «АВТОВАЗ» от 29.05.2015г. №2664-вх/5.2, на основании п.3 ст.3.1 Федерального закона от 25 октября 2001 года N 137-ФЗ "О введении в действие Земельного кодекса Российской Федерации", ст. ст. 39.1, 39.6, 39.7, 39.8, 39.14, 39.17, 39.20 Земельного кодекса Российской Федерации Арендодатель предоставляет во временное владение и пользование (аренду), а Арендатор принимает земельный участок, относящийся к землям, государственная собственность на которые не разграничена, (далее - Участок), с разрешенным использованием:

для дальнейшей эксплуатации административного здания и овощехранилища с характеристиками, указанными в п. 1.2. настоящего договора, в границах, указанных в кадастровом паспорте земельного участка, **сроком на 49 (Сорок девять) лет.**

Срок действия договора аренды земельного участка исчисляется с момента его государственной регистрации.

1.1.2. Договор аренды земельного участка заключается с условием согласия сторон на вступление в этот договор иных правообладателей помещений в здании (зданий), находящемся на этом земельном участке, на основании дополнительного соглашения к настоящему договору. При этом соглашение подписывается Арендодателем и лицом, вступающим в договор на стороне арендатора.

1.1.3. Договор аренды земельного участка заключается с условием согласия сторон на замену лица на стороне Арендаторов (правообладателей помещений в здании, зданий) при переходе прав на помещения (здания), находящемся на этом земельном участке, на основании дополнительного соглашения к настоящему договору. При этом соглашение подписывается Арендодателем и лицом, вступающим в договор на стороне арендатора.

1.1.4. При этом под правообладателями понимаются лица, имеющие в собственности, хозяйственном ведении, оперативном управлении здания, сооружения, помещения в них, расположенные на данном земельном участке.

1.2. Характеристика земельного участка:

1.2.1. Кадастровый номер земельного участка: 63:09:0101175:3

1.2.2. Адрес (местоположение) земельного участка: установлено относительно ориентира, расположенного в границах участка. Почтовый адрес ориентира: Самарская область, г.Тольятти, Автозаводский район, квартал 3, ул.Фрунзе, 24.

1.2.3. Площадь земельного участка: 12837 кв. метров

1.2.4. Наличие и характеристика инженерных коммуникаций и сооружений, проходящих по земельному участку (связи, электроснабжения, газоснабжения, водопровода, канализации и т.д.)

Департамент по управлению
муниципальным имуществом
Мэрии г.о. Тольятти




1.2.5. Другие характеристики земельного участка:

(наличие водных объектов, многолетних насаждений, общераспространенных полезных ископаемых и др.)

1.2.6. На участке имеются объекты:

1) административное здание с кадастровым номером 63:09:0101168:4147, площадью 2966,1 кв. м;

2) здание овощехранилища с кадастровым номером 63:09:0101168:4149, площадью 52,3 кв. м;

1.2.7. В отношении настоящего земельного участка установлены следующие ограничения прав на него в виде:

выполнения обязательств по соблюдению установленных норм и правил в охранных зонах и коридорах инженерных коммуникаций в соответствии с действующим законодательством РФ в пользу правообладателей инженерных сетей и коммуникаций.

(наличие сервитутов, обременений, ограничений)

1.2.8. Категория земель: земли населённых пунктов

2. АРЕНДНАЯ ПЛАТА

2.1. Расчет арендной платы производится в соответствии с постановлением Правительства Самарской области от 06.08.2008 N 308 "Об утверждении Порядка определения размера арендной платы, условий и сроков ее внесения за использование земельных участков, государственная собственность на которые не разграничена, находящихся на территории Самарской области".

2.2. Арендатор самостоятельно рассчитывает размер арендной платы, подлежащий перечислению Арендодателю, и перечисляет его в соответствии с условиями настоящего Договора. Годовой размер арендной платы для каждого из лиц на стороне Арендатора исчисляется посредством умножения доли площади объектов (помещений), принадлежащих конкретному лицу на стороне Арендатора, в общей площади зданий (помещений), на площадь земельного участка, указанную в пункте 1.2.3. настоящего договора, и на размер арендной платы за единицу площади земельного участка, рассчитанный по формуле, приведенной в пункте 2.3.

2.3. Размер арендной платы за 1 (один) квадратный метр земельного участка в год составляет **29,59** руб. рассчитывается по формуле:

$$A = C_{\text{кад}} * K_{\text{а}} * K_{\text{в}} * K_{\text{пр}} * K_{\text{н}}, \text{ где}$$

$C_{\text{кад}}$ – удельный показатель кадастровой стоимости земель, равный 1903.94 за 1 кв. м. в год рассчитанный путем деления кадастровой стоимости земельного участка, равной 24440877.78 руб., утвержденной Постановлением Правительства Самарской области от 13.11.2013 № 610 «Об утверждении результатов определения кадастровой стоимости земельных участков в составе земель населенных пунктов Самарской области», на площадь земельного участка, указанную в п. 1.2.3. настоящего договора.

Удельный показатель кадастровой стоимости может быть изменен в результате проведения государственной кадастровой оценки земель населенных пунктов, которая проводится в порядке, установленном действующим законодательством РФ, не реже одного раза в 5 лет, и результаты которой доводятся до Арендатора через средства массовой информации (газета «Волжская коммуна») и размещаются Арендодателем на официальном сайте мэрии г.о. Тольятти (www.tgl.ru).

$K_{\text{а}}$ - коэффициент категории арендатора, равный - 1;

$K_{\text{в}}$ – коэффициент вида использования земельного участка: «Земельные участки под объектами организаций пенсионного обеспечения» - **0,014**;

$K_{\text{пр}}$ – коэффициент приближенности к культурно-административному центру муниципального образования, утверждаемый правовым актом представительного органа муниципального образования, равный - 1;

$K_{ин}$ - коэффициент инфляции расчетного года, равный на 2015 год - 1,11;

Коэффициент категории арендатора установлен постановлением Правительства Самарской области от 06.08.2008 г. № 308.

Коэффициент вида использования земельного участка и коэффициент приближенности к культурно-административному центру муниципального образования утверждены решением Думы городского округа Тольятти от 01.10.2008 N 972 "О коэффициентах и процентах от кадастровой стоимости земельных участков, применяемых при определении размера арендной платы за использование земельных участков, государственная собственность на которые не разграничена, находящихся на территории городского округа Тольятти".

Коэффициент категории арендатора доводится до Арендатора путем опубликования в газете «Волжская коммуна». Коэффициент инфляции на соответствующий расчетный год, коэффициент вида использования земельного участка и коэффициент приближенности к культурно-административному центру муниципального образования доводится до Арендатора путем опубликования в газете «Городские ведомости» и размещаются на официальном сайте мэрии г.о. Тольятти (www.tgl.ru).

2.4. Арендная плата вносится арендатором ежеквартально не позднее 10 числа 1-го месяца текущего квартала.

Размер арендной платы за период (A_p) рассчитывается в рублях по формуле:

$A_p = (A_g / D_g) * D_p$, где:

A_g – годовая размер арендной платы в рублях;

D_g – количество дней в году;

D_p – количество дней в периоде.

2.5. Исчисления арендной платы производится со следующего дня после окончания периода взыскания денежных средств, составляющих неосновательное обогащение за пользование земельным участком в соответствии с решением Арбитражного суда Самарской области от 29.09.2014г. по делу №А55-7505/2014 (30.10.2013г.). При этом арендная плата за период с 31.10.2013г. до дня государственной регистрации настоящего Договора (включительно), оплачивается Арендатором в течение трех месяцев с момента государственной регистрации настоящего Договора в размере, установленном на дату заключения настоящего Договора.

2.6. Арендная плата перечисляется на единый казначейский счет управления федерального казначейства по Самарской области (Департамент по управлению муниципальным имуществом мэрии городского округа Тольятти) № 40101810200000010001 в Отделение Самара г. Самара БИК 043601001, ИНН/КПП 6320001741/632431001, КБК 903 1 11 05012 04 0000 120, ОКТМО 36740000.

2.7. В случае изменения реквизитов, указанных в п.2.6. настоящего договора, информация об этом доводится до Арендатора путем опубликования Арендодателем в газете «Городские ведомости» и размещается на официальном сайте мэрии г. о. Тольятти. С момента публикации арендатор считается уведомленным об изменении реквизитов.

2.8. Обязательства по внесению арендной платы считаются исполненными с момента поступления денежных средств на счет с реквизитами указанными в п.2.6.

2.9. В случае изменения нормативных правовых актов Российской Федерации, Самарской области либо муниципальных правовых актов городского округа, регулирующих порядок исчисления размера арендной платы за землю, а также в случае изменения методики расчета арендной платы новая величина арендной платы устанавливается в одностороннем порядке без заключения дополнительного соглашения со дня вступления в силу нормативных правовых актов, предусматривающих соответствующие изменения.

2.10. Неиспользование земельного участка Арендатором в соответствии с разрешенным использованием, предусмотренным настоящим договором, не может служить основанием для невнесения арендной платы и неисполнения возложенных на Арендатора договором обязанностей.

3. ПРАВА И ОБЯЗАННОСТИ АРЕНДОДАТЕЛЯ

3.1. Арендодатель имеет право:

3.1.1. Осуществлять контроль за использованием и охраной земель, предоставленных в аренду.

3.1.2. Вносить в государственные органы, осуществляющие государственный контроль за использованием и охраной земель, требования о приостановлении работ, ведущихся Арендатором с нарушением законодательства, нормативных актов или условий, установленных Договором.

3.1.3. На возмещение убытков, включая упущенную выгоду, причиненных ухудшением качества земли на арендованном земельном участке в результате деятельности Арендатора, в установленном законодательством порядке.

3.2. Арендодатель обязан:

3.2.1. Выполнять в полном объеме все условия Договора.

3.2.2. Не вмешиваться в хозяйственную или иную деятельность Арендатора, если она не противоречит условиям настоящего Договора или действующему законодательству РФ.

3.2.3. Передать Арендатору земельный участок по акту приема-передачи, подписанному сторонами.

4. ПРАВА И ОБЯЗАННОСТИ АРЕНДАТОРА

4.1. Арендатор имеет право:

4.1.1. Самостоятельного распоряжения зданиями, строениями, сооружениями, возведенными на участке в соответствии с действующим законодательством и настоящим Договором, при наличии соответствующего разрешения на строительство.

4.1.2. На заключение нового договора аренды при наличии в совокупности условий, предусмотренных п.4 ст.39.6 Земельного кодекса Российской Федерации.

4.2. Арендатор обязан:

4.2.1. Выполнять в полном объеме все условия настоящего Договора.

4.2.2. Использовать Участок в соответствии с его разрешенным использованием и условиями настоящего Договора.

4.2.3. Уведомить Арендодателя об изменении вида разрешенного использования объекта недвижимости, расположенного на земельном участке, и обратиться в мэрию городского округа Тольятти с заявлением об изменении вида разрешенного использования земельного участка, предоставленного в аренду по настоящему Договору.

4.2.4. Своевременно и в соответствии с настоящим Договором производить расчет и внесение арендной платы.

4.2.5. За свой счет в месячный срок с момента подписания согласованного сторонами договора аренды (подписания дополнительных соглашений к настоящему договору) обеспечить государственную регистрацию договора аренды земельного участка (дополнительных соглашений к нему) в органе, осуществляющем государственную регистрацию.

4.2.6. Выполнять в соответствии с требованиями соответствующих служб условия эксплуатации существующих подземных и наземных коммуникаций, инженерных сооружений, дорог, проездов и т.п., расположенных в границах арендуемого земельного участка, и обеспечить доступ к ним с целью их ремонта и обслуживания. Обеспечить допуск представителей собственника линейного объекта или представителей организации, осуществляющей эксплуатацию линейного объекта, к данному объекту в целях обеспечения его безопасности.

4.2.7. Не совершать и не допускать действий, в т. ч. действий третьих лиц, приводящих к ухудшению качественных характеристик земельного участка, экологической обстановки на арендуемом земельном участке, а также к его загрязнению (захламлению, заражению).

4.2.8. Обеспечить Арендодателю, а также государственным и муниципальным органам, осуществляющим контроль за использованием и охраной земель, свободный доступ на земельный участок.

4.2.9. Не препятствовать юридическим и физическим лицам, осуществляющим (на основании соответствующего решения уполномоченного органа власти в предусмотренных законодательством случаях) геодезические, геологоразведочные, землеустроительные работы и другие исследования и изыскания.

4.2.10. Уведомить Арендодателя о переходе права собственности на здания (помещения), строения и сооружения, расположенные в границах арендуемого земельного участка, в срок, не превышающий 10 дней с момента государственной регистрации перехода права собственности.

4.2.11. В случае изменений исполнительного органа, организационно-правовой формы юридического лица, адреса или иных реквизитов в десятидневный срок сообщить об этих изменениях путем направления арендодателю письменного уведомления с приложением выписки из налогового органа, способом, позволяющим доказать получение такого уведомления.

5. ОТВЕТСТВЕННОСТЬ СТОРОН ЗА НЕСОБЛЮДЕНИЕ УСЛОВИЙ НАСТОЯЩЕГО ДОГОВОРА

5.1. Арендодатель предъявляет Арендатору штраф за неисполнение или ненадлежащее исполнение обязанностей, предусмотренных:

- п.4.2.2., п.4.2.3., п.4.2.5-4.2.11., настоящего договора в размере 10% от годовой арендной платы;

5.2. Штраф, предусмотренный за ненадлежащее исполнение обязанностей, предусмотренных п.п.4.2.2., п.4.2.3., п.4.2.5-4.2.11., настоящего договора, взимается за неисполнение каждого пункта в отдельности.

5.3. В случае неуплаты Арендатором платежей в сроки, установленные условиями настоящего Договора, Арендодатель начисляет пени в размере 0,03 % за каждый день просрочки от суммы задолженности.

5.4. Применение мер ответственности не освобождает Арендатора от надлежащего исполнения обязательств по настоящему Договору и устранения нарушений.

5.5. За несоблюдение или ненадлежащее исполнение условий Договора стороны несут ответственность в соответствии с действующим законодательством РФ.

6. РАСТОРЖЕНИЕ ДОГОВОРА

6.1. Расторжение Договора возможно по соглашению сторон или по решению суда в соответствии с нормами действующего законодательства.

6.2. За нарушение Арендатором условий настоящего Договора Арендодатель вправе потребовать его досрочного расторжения в случаях, предусмотренных действующим законодательством.

6.3. Досрочное расторжение Договора возможно в случае изъятия земельного участка для государственных или муниципальных нужд в соответствии с действующим законодательством.

7. ОБСТОЯТЕЛЬСТВА НЕПРЕОДОЛИМОЙ СИЛЫ

Под обстоятельствами непреодолимой силы понимаются такие обстоятельства как: пожар, наводнение, гражданские беспорядки, военные действия и иные обстоятельства, признаваемые форс-мажорными в соответствии с действующим законодательством, препятствующие одной из сторон исполнять свои обязанности по Договору, что освобождает её от ответственности за неисполнение обязательств. Об этих обстоятельствах каждая из Сторон обязана немедленно известить другую. Сообщение должно быть подтверждено документом, выданным уполномоченным на то государственным органом.

8. ПРОЧНЕ УСЛОВИЯ

8.1. Арендатор подтверждает Арендодателю, что на день подписания Договора у

Арендатора отсутствовали ответственность или обязательства какого-либо рода, которые могли послужить причиной для расторжения Договора и, что он имеет право заключить Договор без каких-либо иных разрешений. Каждая из сторон подтверждает, что она получила все необходимые разрешения для вступления в договор аренды, и, что лица, подписавшие его, уполномочены на это.

8.2. Все споры, возникшие при исполнении условий настоящего Договора, разрешаются в судебном порядке.

8.3. Передача прав и обязанностей по договору аренды земельного участка третьему лицу, а также передача права аренды в залог производится при условии уведомления Арендодателя.

8.4. Взаимоотношения сторон, не урегулированные настоящим Договором, регулируются действующим законодательством.

8.5. Земельный участок, характеристики которого указаны в п.1.2. настоящего Договора, подлежит передаче Арендодателем Арендатору на основании подписанного сторонами акта приема-передачи земельного участка, являющегося неотъемлемой частью настоящего Договора.

8.6. Договор составлен в трех экземплярах, имеющих одинаковую юридическую силу, из которых по одному экземпляру хранится у каждой из Сторон, один экземпляр для органа, осуществляющего государственную регистрацию прав на недвижимое имущество и сделок с ним.

8.7. Приложениями к настоящему договору и его неотъемлемыми частями являются:
- акт приема-передачи земельного участка.

9. ЮРИДИЧЕСКИЕ АДРЕСА И РЕКВИЗИТЫ СТОРОН

9.1. Адрес и реквизиты Арендодателя: Мэрия г. о. Тольятти, 445011, г.Тольятти, пл. Свободы, 4, ИНН 6320001741, ОГРН 1036301078054, ОКПО 04031374, ОКОНХ 97610, ОКТМО 36740000, ОКОГУ 31100, БИК 043678000, КПП 632001001.

Департамент по управлению муниципальным имуществом мэрии: 445020, Самарская область, г. Тольятти, ул. Белорусская, 33. т. 54-37-00.

9.2. Адрес и реквизиты Арендатора:

НПФ ОАО «АВТОВАЗ», адрес: 445028, Самарская область, г.Тольятти, ул. Фрунзе, 24. ИНН 6320008715, ОГРН 1036301014562, КПП 632001001.

Арендодатель

Арендатор

Заместитель руководителя
департамента по управлению
муниципальным имуществом
Е.П.Вострикова

Исполнительный директор
НПФ ОАО «АВТОВАЗ»
А.П.Зибров




(подпись)



(подпись)



Отметка о государственной регистрации:



Приложение к договору аренды
№ 3254 от 07.07.15 г.

АКТ приема-передачи земельного участка

г.Тольятти
«07» 07 2015г.

Мэрия городского округа Тольятти в лице Заместителя руководителя департамента по управлению муниципальным имуществом Востриковой Елены Петровны, действующего на основании доверенности №10-207 от 12.02.2015г. нотариус г.Тольятти Авакумова М.И., именуемая в дальнейшем Арендодатель, с одной стороны, и

Некоммерческая организация Негосударственный пенсионный фонд открытого акционерного общества «АВТОВАЗ», сокращенное наименование НПФ ОАО «АВТОВАЗ» (ИНН 6320008715 КПП 632001001), в лице исполнительного директора Зиброва Александра Петровича, действующего на основании Устава
(наименование юридического лица, ИНН, Ф.И.О., паспортные данные физического лица)

именуемый в дальнейшем Арендатор с другой стороны, в соответствии с действующим законодательством составили настоящий акт о нижеследующем:

1. Арендодатель в соответствии и во исполнение договора аренды земельного участка № 3254 от 07.07.2015г передал Арендатору в аренду земельный участок с характеристиками, указанными в п. 1.2. договора аренды, а Арендатор принял от Арендодателя данный земельный участок.
2. У Арендатора к Арендодателю претензий по передаваемому земельному участку не имеется. Земельный участок для его использования в соответствии с разрешенным использованием, предусмотренным договором аренды земельного участка, пригоден.
3. Ограничений в использовании земельного участка и обременений прав, кроме указанных в пункте 1.2.7. договора аренды, не имеется.
4. Настоящий акт приема-передачи составлен и подписан в 3 (трех) экземплярах, имеющих одинаковую юридическую силу, из которых по одному экземпляру хранится у каждой из Сторон, один экземпляр передается в орган, осуществляющий государственную регистрацию прав на недвижимое имущество и сделок с ним.
5. Адрес Арендодателя: Мэрия г. о. Тольятти, 445011, г.Тольятти, пл. Свободы, 4, Департамент по управлению муниципальным имуществом мэрии: 445020, г. Тольятти, ул. Белорусская, 33, т. 54-37-00.
6. Адрес Арендатора:
НПФ ОАО «АВТОВАЗ», адрес: 445028, Самарская область, г.Тольятти, ул. Фрунзе, 24.
ИНН 6320008715, ОГРН 1036301014562, КПП 632001001.

Арендодатель

Арендатор



Заместитель руководителя
департамента по управлению
муниципальным имуществом
г.Тольятти
Е.П.Вострикова

(подпись)



Исполнительный директор
НПФ ОАО «АВТОВАЗ»
А.П.Зибров

(подпись)

**Дополнительное соглашение
к договору аренды земельного участка
№ 3254/от 07.07.2015г.**

от 20.11.2015г.

Мэрия городского округа Тольятти, в лице Заместителя руководителя департамента по управлению муниципальным имуществом Востриковой Елены Петровны, действующего на основании доверенности от 02.09.2015 № 7297/1, именуемая в дальнейшем **Сторона 1** и

АКЦИОНЕРНОЕ ОБЩЕСТВО "НЕГОСУДАРСТВЕННЫЙ ПЕНСИОННЫЙ ФОНД АВТОВАЗ", сокращенное наименование АО «НПФ АВТОВАЗ» (ИНН 6321391646), в лице генерального директора Зиброва Александра Петровича, действующего на основании Устава, именуемое в дальнейшем **Сторона 2**,

заключили дополнительное соглашение к договору аренды земельного участка, зарегистрированному в Управлении Федеральной службы государственной регистрации, кадастра и картографии по Самарской области за № 63-63/009-63/009/700/2015-2170/2 от 21.07.2015г., о нижеследующем:

1. В связи с преобразованием НПФ ОАО «АВТОВАЗ» в АО «НПФ АВТОВАЗ», учитывая обращение АО «НПФ АВТОВАЗ» (вх.5514-вх/5.2 от 12.11.2015г.) в соответствии со ст.ст. 58, 450, 452 Гражданского кодекса РФ АО «НПФ АВТОВАЗ» приобретает права и обязанности предыдущего арендатора НПФ ОАО «АВТОВАЗ», несет ответственность, предусмотренную договором аренды № 3254 от 07.07.2015г. в отношении земельного участка с кадастровым номером 63:09:0101175:3, площадью 12837 кв. м.

2. Настоящее Соглашение вступает в силу с момента его государственной регистрации.

3. Настоящее Соглашение составлено в трех экземплярах, имеющих одинаковую юридическую силу, из которых по одному экземпляру хранится у каждой из Сторон, один экземпляр для органа, осуществляющего государственную регистрацию прав на недвижимое имущество и сделок с ним.

4. Юридические адреса сторон:

4.1. **Сторона 1:** 445011, Самарская обл., г. Тольятти, пл. Свободы, д. 4.

Департамент по управлению муниципальным имуществом мэрии городского округа Тольятти: 445020, Самарская обл., г. Тольятти, ул. Белорусская, д.33, т. 54-37-00.

4.2. **Сторона 2:** АО «НПФ АВТОВАЗ», адрес: Самарская область, г.Тольятти, Автозаводский район, ул. Фрунзе, д.24

Сторона 1

Заместитель руководителя
департамента по управлению
муниципальным имуществом


Вострикова Е. П.

Сторона 2

Генеральный директор
АО «НПФ АВТОВАЗ»
Зибров А. П.


(подпись)

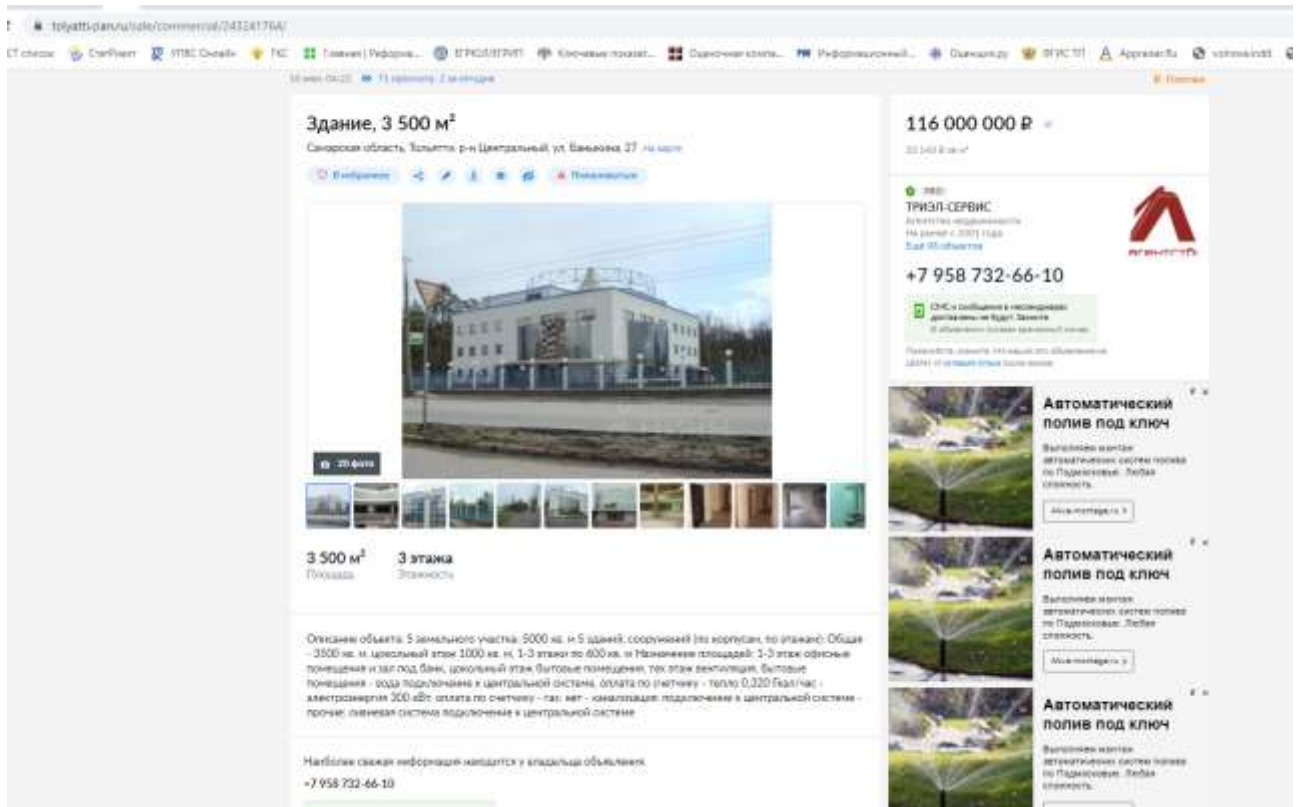
Роснефть

А. П. Зибров

РОСРЕЕСТР г.о.Тольятти
Управление Федеральной службы государственной
регистрации, кадастра и картографии
по Самарской области
Номер регистрационного округа - 63
ПРОИЗВЕДЕНА ГОСУДАРСТВЕННАЯ РЕГИСТРАЦИЯ
Дополнительного соглашения
Дата регистрации *18.12.2015*
Номер регистрации *63-63/009-63/009/700/2015-7183/1*
Регистратор *[Signature]* Васильева Е.А.

ПРИЛОЖЕНИЕ №2
ОБЪЕКТЫ-АНАЛОГИ

Сравнительный подход Аналог №1



Здание, 3 500 м²
Саратовская область, Заволжье р-н Центральный, ул. Вавилова 27 на карте

116 000 000 Р

3 500 м² 3 этажа
Площадь Этажность

Описание объекта: 5 земельного участка: 5000 кв. м 5 зданий, соединенной (по коридору, по этажам): Общая – 3500 кв. м, цокольный этаж 1000 кв. м, 1-3 этажи по 600 кв. м. Изюминками площадей: 1-3 этаж офисные помещения и зал под баню, цокольный этаж бытовые помещения, тех. этаж вентиляция, бытовые помещения – вода подключена к центральной системе, оплата по узловой – тепло 0,320 Гкал/час – электроснабжение 300 кВт: оплата по счетчику – газ: мет. – канализация: подлючена к центральной системе – прочие: ливневая система подключена к центральной системе.

Наиболее свежие информации находятся у владельцев объектов.
+7 958 732-66-10

Автоматический полив под ключ
Выполняем монтаж автоматических систем полива по Подорожников. Любая сложность.

Автоматический полив под ключ
Выполняем монтаж автоматических систем полива по Подорожников. Любая сложность.

Автоматический полив под ключ
Выполняем монтаж автоматических систем полива по Подорожников. Любая сложность.

<https://tolyatti.cian.ru/sale/commercial/243241764/>

Аналог №2

toljatti.cian.ru/sale/commercial/169089550/

10 мая 2025 234 просмотра 9 из 10 фото

Здание, 957 м²

Самарская область Тольятти р-н Автозаводский мкр. 12-й квартал Бел. Пар. 1А

32 000 000 Р

ТРЕНД-СЕРВИС
На рынке с 2001 года
Еще 98 объявлений

+7 958 733-89-23

СМС-сообщения в нерабочее время доставлены не будут. Звоните в рабочее время: 9:00-19:00 по будням, 10:00-18:00 по выходным.

Примечание: обратите внимание, что объявление на CИАН и других сайтах может отличаться

Елена Николаевна Рудина
Полное агентство

957 м² 3 этажа
Площадь Этажность

Продается ОТЛИЧНОЕ! 3-х этажное здание, отдельно стоящее с индивидуальным этажом с оранжерей, в центре 12 кв. кв. общей площадью 956,8 кв. м. Зем. уч-ок в собственности, план парковки. Все коммуникации центральные: водопровод-канализация, отопление, кондиционеры на полу-электрический котел, система охраны, видеонаблюдение, сигнализация. Отличный ремонт помещений: на полу кварцвиниловые ламинат, стены оклеены, потолки Армстронг. Фасад здания выполнен из керамогранита. Постоянные арендаторы ТООП!

Наиболее свежая информация находится у владельца объявления:
+7 958 733-89-23

Автоматический полив под ключ
Выполним монтаж автоматической системы полива по Тольятти: Лесное, Солонь.

Автоматический полив под ключ
Выполним монтаж автоматической системы полива по Тольятти: Лесное, Солонь.

Как просмотреть 6 участков за день?
Предпочитаете просмотр

<https://toljatti.cian.ru/sale/commercial/169089550/>

Аналог №3

toljatti.cian.ru/sale/commercial/243241766/

10 окт. 2022 10:00 просмотров: 1 млн 415 тыс.

Здание, 3 290 м²

Самарская область, Тольятти, р-н Центральный, Индустриальная ул., 12, 12 этаж

3 290 м² Площадь | 4 этажа Этажность

Общая площадь здания: 3289 кв. м. Здание сдано в аренду. Под любой вид деятельности. 3-4 линии, несколько отдельных входов, с/у. Коммуникации и инженерная канализация, водоснабжение, тепло централизованно. Удобные подъездные пути, отличное парковку.

Наиболее свежая информация находится у владельца объявления.
+7 958 732-66-10

115 000 000 Р -

34 855 \$ за м²

TRIZOL-SERVIS
Агентство недвижимости
По данным с 2021 года
Будь №1 в области

+7 958 732-66-10

СМС и сообщения в мессенджеры доставляются не сразу. Звоните в рабочее время. Контактный номер.

Получить, проверить, что такое это объявление по 123456 и получить ответ по телефону

Выберите ремонтную компанию легко

ТОП-30 компаний по ремонту в Москве

Топ-30 фирм по ремонту квартир по результатам проверки 2766 отзывов клиентов

Автоматический полив под ключ

Безопасный монтаж автоматических систем полива на территории. Любая сложность.

Как просмотреть 6 участков за день?

Одновременное просмотр по заданным критериям

<https://toljatti.cian.ru/sale/commercial/243241766/>

Доходный подход Аналог №1

tolyatti.cian.ru/rent/commercial/252583045/

Офис, от 18 до 500 м²
Самарская область, Тольятти, р-н Автоваздовской Южная д. 22, 14 этаж

от 6 480 до 210 000 ₽/мес.

ID: 63501758
+7 992 700-97-74

От 18 до 500 м² 2 из 6 Этаж Свободно

Доступные площади	4 320 ₽ за м ² /год	6 480 ₽/мес
18 м ²	4 320 ₽ за м ² /год	6 480 ₽/мес
20 м ²	4 752 ₽ за м ² /год	7 920 ₽/мес
500 м ²	5 040 ₽ за м ² /год	210 000 ₽/мес

tolyatti.cian.ru/rent/commercial/252583045/

Описание

Площадь (м ²)	Цена за м ² /год	Цена за мес
18 м ²	4 320	6 480
20 м ²	4 752	7 920
500 м ²	5 040	210 000

Сдам торговые офисные помещения на 2-4 этажах, площадью разным.

Наиболее полная информация находится у владельца объявления
+7 992 700-97-74

Условия сделки

Условие	Значение	Тип аренды	Прочие Аренда
Цена	от 6 480 до 210 000 ₽/мес	Срок аренды	Длительный
Ставка	от 6 040 ₽ за м ² /год	Нормативный срок аренды	-
Налог	НДС включен: 1 000-25 000 ₽	Адресная принадлежность	нет
Объект/технический этаж	-	Состояние помещений	-
Коммунальные платежи	Не включены	Корпус/отдел компании	-
Эксплуатационный ресурс	Не включены		
Предоплата	1 месяц		

+7 992 700-97-74

<https://tollyatti.cian.ru/rent/commercial/252583045/>

Аналог №2

avito.ru/tolyatti/kommercheskaya_nedvizhimost/ofisnye_pomescheniya_730869333

Офисные помещения

Добавить в избранное Добавить закладку 28 мая в 17:14

500 руб в месяц за м²
без налога

8 927 702-59-93



Написать сообщение

Агент
Арендодатель
На Avito с февраля 2016
Заведено 5 объявлений

3 объявления использованы

Подписаться на продавца

№ 730869333; ☎ 3788 (+7)

Площадь: 950,2 м²

Самарская область, Тольятти, ул. Горького, 3
р-н Центральный [Показать карту](#)

Сдается помещение на первом этаже, офисный центр обеспечен всеми коммуникациями включая интернет по оптоволокну, тревожной кнопкой, распорядком по всему периметру здания. Удобное расположение возле здания Ставропольского районного суда и ГАИ Ставропольского района, сдаются помещения площадью от 13 до 80 кв.м.
Цена аренды 1 кв.м 500 рублей/мес включены.

https://www.avito.ru/tolyatti/kommercheskaya_nedvizhimost/ofisnye_pomescheniya_730869333

Аналог №3

tolyatti.cian.ru/rent/commercial/226255868/

10 мая, 10:04 323 просмотра 4 фотографии

Офис, 500 м²

в административном здании на Молодежной бульваре, 6
Самарская область, Тольятти р-н Центральный мкр: 12-й, 13-й кварталы
Молодежный б-р, 6 на карте

Выборы

250 000 руб./мес.
6 000 руб./кв.м в год


ИРИ: **Русская Жемчужина**
Ст. дома с 1992 года
Буд. 172 тысячи

+7 958 732-51-94

СМС и сообщения в мессенджерах
Дополнительно по запросу. Звоните
в рабочее время и получите консультацию.

Помещения, земельные участки и/или объекты недвижимости на карте

Владимир Андреевич
187 отзывов



500 м²
Площадь

2 из 2
Этажи

Свободно
Помещение

Помещение с высококачественным ремонтом, оборудование по банковским стандартам, универсальный дублирующий с клапанной системой, приток-вытяжка с функцией обогрева, кондиционирование, высота потолков 3 м, с/п. Отдельный вход. Панорамные окна по всему периметру здания и стеклянный купол обеспечивают хорошую освещенность. Скоростной интернет. На 1-м этаже супермаркет Магнит. Прекрасная видимость. Большая площадь под рекламу. Рядом рег. палата, кадровая палата, мэрия, торговый центр, остановка общественного транспорта.

Аренда земель у группы «Самолет»
Земельный участок от 388 до 189 890 кв. в МО. Различные виды деятельности.
Узнать больше samotel.ru

Аренда земель у группы «Самолет»
Земельный участок от 388 до 189 890 кв. в МО. Различные виды деятельности.
Узнать больше samotel.ru

Аренда земель у группы «Самолет»
Земельный участок от 388 до 189 890 кв. в МО. Различные виды деятельности.
Узнать больше samotel.ru

<https://tollyatti.cian.ru/rent/commercial/226255868/>


Земельные участки Аналог №1

avito.ru/tolyatti/zemelnye_uchastki/uchastok_60_sot_promnaznacheniya_820278755

Т список Статусы УПС Онлайн ГИС Главная | Реформа... ЕРС/Л/ЕРМП Ключевые показат... Оценочная компа... Информационный... Оценщик

Участок 60 сот. (промназначения)

Добавить в избранное Добавить заметку 7 июня в 13:15



5 500 000 ₽

Кредит наличными. Обратиться в Темасфф Подробнее

8 927 216-82-22

Написать сообщение Отвечает за несколько часов

Агентство
На Avito с января 2016
Закончено 2 объявления

5 объявлений пользователя

Подписаться на продавца

Контактная информация
Ольга


№ 820278755. ☎ 8888 (+7)

Площадь: 60 сот. Расстояние до центра города: В черте города


Самарская область, Тольятти, Воскресенская ул: р-н Автозаводский [Показать карту](#)

Срочно!! Земельный участок: 6000 кв. м, расположен на первой линии ул Воскресенской, перед зданием Воскресенская, 7 (АТП-2)
Назначение: строительство многофункционального комплекса (офисный центр, гостиница, спортивный комплекс, ресторан)
Статус: Аренда 5 лет для строительства и проектирования. Далее аренда для эксплуатации на 49 лет. Получен градостан и ТУ. Коммуникации (электричество, вода, канализация, тепло) прокладывает рядом. Возможна рассрочка или взаимозачёт, а также подготовка проекта и получение разрешения на строительство.

ИЖС
1-й этаж
ИЖС-5
Самара 1,3
Первомай
от 1 до 20
Проект в
сделке 6
РФ-5 МЕС
ИНТЕРНА
ГОСТИНИЦА
ОФИСНЫЙ
АКТИВ «С
ПРОЕКТИ
ЗАСТРОИ
ПРОЕКТИ
НАД.ДОМ

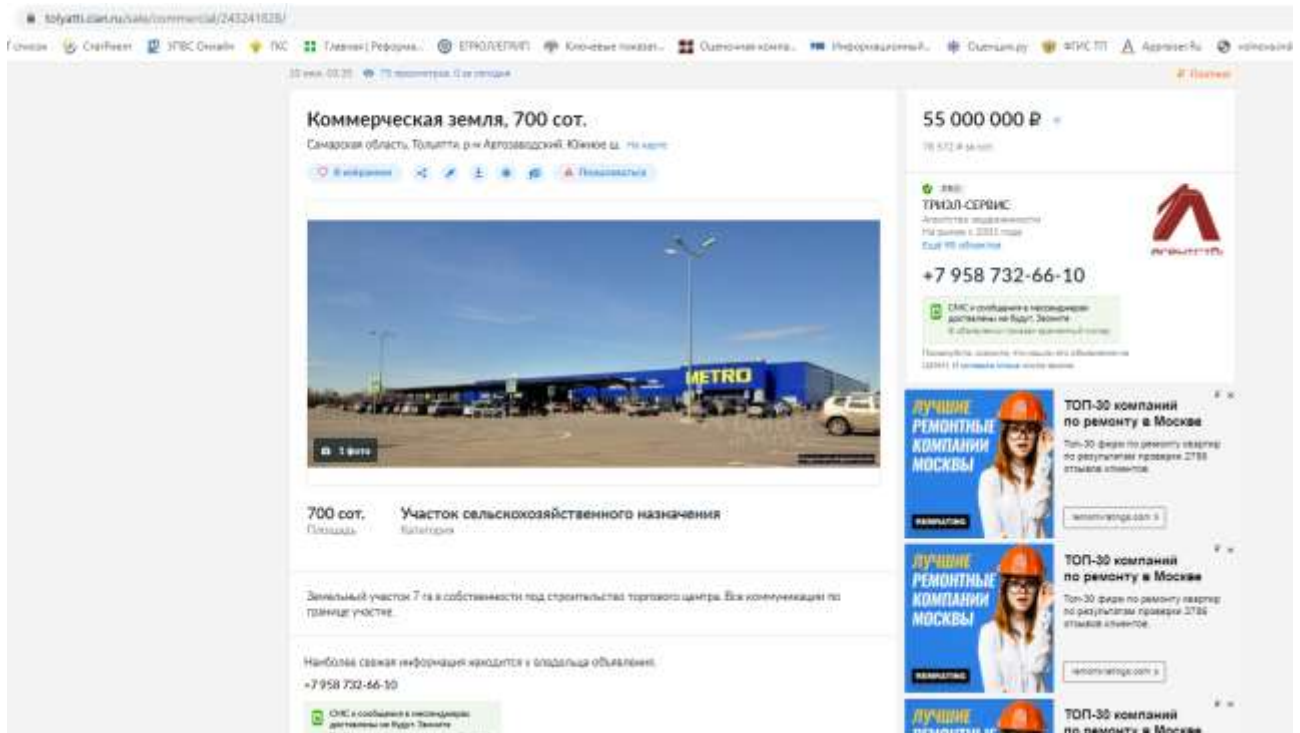


Видео



https://www.avito.ru/tolyatti/zemelnye_uchastki/uchastok_60_sot_promnaznacheniya_820278755

Аналог №2



The screenshot shows a real estate listing on the website <https://tolyatti.cian.ru/sale/commercial/243241828/>. The listing is for a commercial plot of 700 square meters in the Samara region, located near the intersection of the Volgogradskiy and Yuzovskiy streets. The price is listed as 55,000,000 RUB. The listing includes a photograph of a large blue METRO store building. The text describes the plot as being in the ownership of the seller and suitable for the construction of a shopping center. The listing also features several promotional banners for repair services, highlighting 'TOP-30 companies for repair in Moscow'.

Коммерческая земля, 700 сот.
Самарская область, Тольятти, р.н. Автозаводский, Юные ст. на карте

55 000 000 Р =
78 532 руб./сот.

700 сот. **Участок сельскохозяйственного назначения**
Площадь Категория

Земельный участок 7 га в собственности под строительство торгового центра. Все коммуникации по границе участка.

Наиболее свежая информация находится в области объявления
+7 958 732-66-10

СМС и сообщения в мессенджеры доставлены на Рудолф Зинченко

ТОП-30 компаний по ремонту в Москве
ТОП-30 фирм по ремонту квартир по результатам проверки 2788 отзывов клиентов

ТОП-30 компаний по ремонту в Москве
ТОП-30 фирм по ремонту квартир по результатам проверки 2788 отзывов клиентов

ТОП-30 компаний по ремонту в Москве

<https://tolyatti.cian.ru/sale/commercial/243241828/>

Аналог №3

avito.ru/tolyatti/zemelnye_uchastki/uchastok_1.7_ga_promnaznacheniya_709714623

Участок 1.7 га (промназначения)

16 500 000 ₽

8 927 216-82-22

Написать сообщение

Самарская область, Тольятти, Автозаводский район
р-н Автозаводский

Срочно! Земельный участок 1.7 га + 0.15 га (парковка) расположен на первой линии ул Борзовской, Борзовская, 65а. Между ТЦ "Наши люди" и АГЭС Промприотен. Назначение: многофункциональный комплекс (Торговые площади, офисные помещения, ресторан, гостиница, складской комплекс, СТО). Зона П6-3. Аренда 5 лет на аренду проектирования и строительства. Далее аренда 49 лет. Получен градплан и ТУ. Коммуникации на участке: вода, канализация и электричество. Возможно распродажа или взаимозачет, а также подготовка проекта и получение разрешения на строительство. Есть арендаторы в готовый торговый комплекс на длительный срок.

https://www.avito.ru/tolyatti/zemelnye_uchastki/uchastok_1.7_ga_promnaznacheniya_709714623

ПРИЛОЖЕНИЕ №3
ДОКУМЕНТЫ ОЦЕНЩИКА



РОССИЙСКОЕ ОБЩЕСТВО ОЦЕНЩИКОВ

СВИДЕТЕЛЬСТВО ОБ АККРЕДИТАЦИИ

Удостоверяет, что

ООО "Атлант Оценка"
г. Москва

*аккредитовано и включено в Реестр
оценщиков и оценочных фирм НП «Партнерство РОО»*

№ 1251/77-1111/10

ООО "Атлант Оценка"

признается профессионально занимающимся предоставлением оценочных
услуг в соответствии с законодательством РФ.

*Президент НП «Партнерство РОО»
И.Л.Артемюков*

26 марта 2020 г.



Действительно до 26.03.2023 г.

*Аккредитация проведена НП «Партнерство РОО» на основании соглашения о
сотрудничестве от «22» ноября 2012г.*

НЕКОММЕРЧЕСКОЕ



ПАРТНЕРСТВО

**«ПАРТНЕРСТВО СОДЕЙСТВИЯ ДЕЯТЕЛЬНОСТИ ФИРМ,
АККРЕДИТОВАННЫХ РОССИЙСКИМ ОБЩЕСТВОМ ОЦЕНЩИКОВ»**

СЕРТИФИКАТ

НА ПРАВО ПРЕДОСТАВЛЕНИЯ УСЛУГ ПО ОЦЕНКЕ

«10» марта 2021 г.

Дата выдачи сертификата

№ 1076

Реестровый номер НП «Партнерство РОО»

**СЕРТИФИКАТ НА ПРАВО ПРЕДОСТАВЛЕНИЯ УСЛУГ ПО ОЦЕНОЧНОЙ ДЕЯТЕЛЬНОСТИ
НА ТЕРРИТОРИИ РОССИЙСКОЙ ФЕДЕРАЦИИ ВЫДАН НА ОСНОВАНИИ:
РЕШЕНИЯ ПРАВЛЕНИЯ НП «ПАРТНЕРСТВО РОССИЙСКОГО ОБЩЕСТВА ОЦЕНЩИКОВ»
(Протокол № 0002 от 12. 12. 2008 г.)**

**Приказа № 124-2 от 15.07. 2011 г. Исполнительного директора
НП «ПАРТНЕРСТВО РОССИЙСКОГО ОБЩЕСТВА ОЦЕНЩИКОВ».**

Общество с ограниченной ответственностью

полное наименование юридического лица (фамилия, имя, отчество индивидуального предпринимателя)

"Атлант Оценка"

ИНН 7723748640

111020, г. Москва, ул. 2-ая Синичкина, д. 9А, стр. 10.

место нахождения

Срок действия сертификата с 10.03.2021 г. до 10.03.2022г.

**Президент НП «Партнерство Российского
общества оценщиков»**

(И.Л. Артеменков)

Срок действия сертификата продлен до

()





СИСТЕМА ДОБРОВОЛЬНОЙ СЕРТИФИКАЦИИ

Евро-Стандарт-Тест

Регистрационный № РОСС RU.3745.04УЛЛО
 Орган, создающий систему ООО «Академия сертификации и стандартизации»
 125239, г. Москва, ул.Коптевская, д. 22
 Орган по сертификации ООО «Международный Правовой Центр «Экспертиза»
 127287, г. Москва, 4-й Вятский переулок, д.24, корп.1

Сертификат соответствия

№ РОСС RU.3745.04УЛЛО / СМК.1693-18

Выдан ООО «Атлант Оценка»

111020, г. Москва, ул. 2-ая Сипячкина, д. 9А, стр. 10
 ИНН 7723748640

НАСТОЯЩИЙ СЕРТИФИКАТ УДОСТОВЕРЯЕТ:

Система менеджмента качества применительно к оценке рыночной стоимости недвижимости, машин, оборудования и транспортных средств, предприятий (бизнеса), акций, нематериальных активов и интеллектуальной собственности, объектов гражданских прав, культурных и исторических ценностей, ювелирных изделий, драгоценных металлов и камней; экспертизе инвестиционных контрактов; оценке воздушных, морских и речных судов; сюрвейерским услугам; оказанию помощи при сборе документов и информации, необходимых для оценки; оказанию всех видов консультационных услуг, связанных с консультационной деятельностью, направленной на установление в отношении объектов оценки рыночной или иной стоимости; оказанию всех видов консалтинговых услуг

**СООТВЕТСТВУЕТ ТРЕБОВАНИЯМ
 ГОСТ Р ИСО 9001-2015 (ISO 9001:2015)**

Сертификат выдан на основании решения экспертной комиссии. Протокол № 1920 от 10.08.2018 г.

Дата выдачи: 10.08.2018 г.


Срок действия: 10.08.2021 г.

Руководитель
 Органа по сертификации
 систем менеджмента



 А.В. Волков

Председатель
 экспертной комиссии

 Д.А. Черницына

0010118

Настоящий сертификат обязывает держателя поддерживать систему менеджмента в состоянии, соответствующем требованиям вышеуказанного стандарта, что будет находиться под контролем Органа по сертификации и подтверждаться при прохождении ежегодного инспекционного контроля.

АО «Орион», Москва, 2019 г. - Ил. Лицензия № 55-05-08/002-894СР-12 № 443. Тел.: (495) 726-47-42, www.orient.ru

EURO-STANDARD ART-TEST Goodwill Certification System



СИСТЕМА ДОБРОВОЛЬНОЙ СЕРТИФИКАЦИИ

Евро-Стандарт-Тест

Регистрационный № РОСС RU.3745.04УЛЛО
Орган, создающий систему ООО «Академия сертификации и стандартизации»
125239, г. Москва, ул. Коптевская, д. 22
Орган по сертификации ООО «Международный Правовой Центр «Экспертиза»
127287, г. Москва, 4-й Вятский переулок, д.24, корп.1

Разрешение

на применение Знака соответствия системы

№ РОСС RU.3745.04УЛЛО / Р.1776-18

Выдано ООО «Атлант Оценка»

111020, г. Москва, ул. 2-ая Спичкина, д. 9А, стр. 10
ИНН 7723748640

На основании Сертификата соответствия № РОСС RU.3745.04УЛЛО / СМК.1693-18

Настоящее Разрешение предоставляет право на применение Знака соответствия
Системы сертификации систем менеджмента «Евро-Стандарт-Тест»

Условия применения знака соответствия:

фирменные бланки предприятия, договоры,
печатные и рекламные издания

Дата выдачи: 10.08.2018 г.

Срок действия: 10.08.2021 г.

Руководитель
Органа по сертификации
систем менеджмента



 А.В. Волков

0010105

Настоящий сертификат обязывает держателя поддерживать систему менеджмента в состоянии, соответствующем требованиям вышеуказанного стандарта, что будет находиться под контролем Органа по сертификации и подтверждаться при прохождении ежегодного инспекционного контроля.

АО «Атлант», Москва, 2018 г., Ф.П. Лицензия № 05-05-00303-ФНС-РФ, ТЗ № 440, Тел.: (495) 736-47-42, www.ross.ru

ЕВРО-СТАНДАРТ-ТЕСТ
Goodwill Certification System



**ДОГОВОР
СТРАХОВАНИЯ ОТВЕТСТВЕННОСТИ ПРИ ОСУЩЕСТВЛЕНИИ ОЦЕНОЧНОЙ
ДЕЯТЕЛЬНОСТИ**

№ 433-036004/21 от «19» апреля 2021

Город, г. Москва

1. СТРАХОВАТЕЛЬ:	1.1. Общество с ограниченной ответственностью «Атлант Оценка» 111020, г. Москва, 2-ая Сивилькина, д. 9А, стр. 10 ИНН 7723748640
2. СТРАХОВЩИК:	2.1. Страховое публичное акционерное общество «Ингосстрах» Россия, 115035, Москва, ул. Пятницкая, 12 стр.2 Лицензия Центрального банка Российской Федерации СИ № 0928 от 23.09.2015 г.
3. ПЕРИОД СТРАХОВАНИЯ (СРОК ДЕЙСТВИЯ ДОГОВОРА СТРАХОВАНИЯ):	3.1. С «26» мая 2021 года по «25» мая 2022 года, обе даты включительно, при условии оплаты страховой премии в порядке, предусмотренном настоящим Договором. 3.2. Настоящий Договор покрывает требования, заявленные Страхователем Страховщику по наступившим страховым случаям в течение срока действия настоящего Договора, как в течение Периода страхования, так и в течение срока страховой лицензии (3 года), установленного законодательством Российской Федерации для договоров страхования ответственности.
4. СТРАХОВАЯ СУММА (ЛИМИТ ОТВЕТСТВЕННОСТИ, ФРАНШИЗА):	4.1. Страховая сумма (лимит ответственности) по настоящему Договору по каждому страховому случаю (в соответствии с п.8.1. настоящего Договора) устанавливается в размере 550 000 000 (Пятьсот пятьдесят миллионов) рублей . 4.2. Страховая сумма (лимит ответственности) по настоящему Договору по каждому страховому случаю (в соответствии с п. 8.1. настоящего Договора) устанавливается в размере 50 000 000 (Пятьдесят миллионов) рублей . 4.3. Страховая сумма (Лимит ответственности) по настоящему Договору по возмещению расходов на защиту (в соответствии с п.8.2. настоящего Договора) устанавливается в размере 100 000 (Сто тысяч) рублей . 4.4. Франшиза по настоящему Договору не устанавливается.
5. СТРАХОВАЯ ПРЕМИЯ:	5.1. Страховая премия устанавливается в размере 114 000 (Сто четырнадцать тысяч) рублей за период страхования. Оплата страховой премии производится единовременным платежом в соответствии с выставленным счетом в срок по «26» мая 2021 года. 5.2. При неуплате страховой премии в срок, установленный в п.5.1. настоящего Договора как дата уплаты страховой премии, настоящий Договор считается не вступившим в силу и не влечет каких-либо правовых последствий для его сторон.
6. РЕТРОАКТИВНЫЙ ПЕРИОД:	6.1. Страховая защита по настоящему Договору распространяется на требования (имущественные претензии), ставшие следствием непреднамеренных ошибок и упущений, допущенных Страхователем (оценщиками, заключившими со Страхователем трудовой договор) после «26» мая 2015 года.
7. УСЛОВИЯ СТРАХОВАНИЯ:	7.1. Настоящий Договор заключен и действует в соответствии с Правилами страхования ответственности оценщиков от 06.05.2019 г. (далее – Правила страхования). Перечисленные в настоящем пункте Правила страхования прилагаются к настоящему Договору и являются его неотъемлемой частью. Подписывая настоящий Договор, Страхователь подтверждает, что он Правила страхования получил, полностью проинформирован об условиях страхования, все условия врученных Правил ему разъяснены и понятны.
8. ОБЪЕКТ СТРАХОВАНИЯ:	8.1. Объектом страхования являются не противоречащие законодательству Российской Федерации имущественные интересы Страхователя, связанные с его риском гражданской ответственности по обязательствам, возникающим вследствие причинения убытков Выгодоприобретателям (Третьим лицам), включая причинение вреда имуществу, при осуществлении оценочной деятельности, за нарушение договора на проведение оценки и (или) в результате нарушения Страхователем (оценщиками, заключившими со Страхователем трудовой договор) требований к осуществлению оценочной деятельности, предусмотренных положениями Федерального закона «Об оценочной деятельности в Российской Федерации», нарушения федеральных стандартов оценки, иных нормативных правовых актов Российской Федерации в области оценочной деятельности, стандартов и правил оценочной деятельности; 8.2. Объектом страхования также являются не противоречащие законодательству Российской Федерации имущественные интересы Страхователя, связанные с несением согласованных со Страховщиком расходов Страхователя на его защиту при ведении дел в судебных и арбитражных органах, включая расходы на оплату услуг экспертов и адвокатов, которые Страхователь понес в результате предъявления ему имущественных претензий, связанных с осуществлением оценочной

деятельности.

9. СТРАХОВОЙ СЛУЧАЙ:

9.1. Страховым случаем является возникновение обязанности Страхователя возместить убытки, причиненные имущественным интересам Третьих лиц внаочную вред, причиненный имуществу Третьих лиц, в результате непреднамеренных ошибок, упущений, допущенных Страхователем (оценщиками, заключившими со Страхователем трудовой договор) и которые в том числе привели к нарушению договора на проведение оценки, при осуществлении оценочной деятельности.

9.2. Страховой случай считается наступившим при соблюдении всех условий, указанных в п.4.4. Правил страхования и в настоящем Договоре.

9.3. Моментом наступления страхового случая по настоящему Договору признается момент предъявления к Страхователю имущественной претензии о возмещении убытков, причиненных имущественным интересам Третьих лиц. При этом под предъявлением имущественной претензии понимается как предъявление Третьим лицам Страхователем письменной претензии, требования о возмещении убытков или искового заявления, так и уведомление Страхователя о том, что непреднамеренные ошибки, упущения его (оценщиков, заключивших со Страхователем трудовой договор) привели к причинению убытков имущественным интересам Третьих лиц.

9.4. Страховым случаем также является возникновение у Страхователя расходов на защиту при ведении дел в судебных органах, включая расходы на оплату услуг экспертов и адвокатов, которые были понесены в результате предъявления имущественных претензий.

10. ТРЕТЬИ ЛИЦА

10.1. Третьими лицами по настоящему Договору являются:

10.1.1. Заказчик, заключивший договор на проведение оценки со Страхователем;

10.1.2. Иные третьи лица, которым могут быть причинены убытки при осуществлении Страхователем (оценщиками, заключившими со Страхователем трудовой договор) оценочной деятельности.

11. СТРАХОВОЕ ВОЗМЕЩЕНИЕ:

11.1. В сумму страхового возмещения, подлежащего выплате Страховщиком при наступлении страхового случая по настоящему Договору, включаются расходы, указанные в п.п. 10.4.1.1., 10.4.2., 10.4.3. и 10.4.4. Правил страхования.

11.2. Расходы, указанные в п.10.4.4. Правил страхования компенсируются только при условии, что они были произведены Страхователем во исполнение письменных указаний Страховщика или с его письменного согласия, и даже в случае, если обязанность Страхователя возместить причиненные убытки в соответствии с заявленной имущественной претензией впоследствии не поступила.

11.3. Предельный размер страховой выплаты по настоящему договору не может превышать размер страховой суммы по каждому страховому случаю, установленный по настоящему Договору.

12. ИСКЛЮЧЕНИЯ:

12.1. В соответствии с Разделом 5 Правил страхования.

12.2. Также по настоящему Договору не признается страховым случаем возникновение обязанности Страхователя возместить убытки, причиненные Третьим лицам вследствие осуществления Страхователем оценочной деятельности, направленной на установление в отношении объектов оценки кадастровой стоимости.

13. ИЗМЕНЕНИЕ УСЛОВИЙ ДОГОВОРА:

13.1. Все изменения в условия настоящего Договора в период его действия могут вноситься по соглашению сторон на основании письменного заявления Страхователя путем оформления дополнений к Договору, которые после их подписания становятся неотъемлемой частью Договора.

14. УВЕДОМЛЕНИЯ:

14.1. Все письма и уведомления, направляемые в соответствии с настоящим Договором, считаются направленными надлежащим образом при соблюдении следующих условий:

14.1.1. уведомление направлено почтовым отправлением по адресам, указанным в п.1.1. и п.2.1. настоящего Договора;

14.1.2. уведомление направлено в виде сообщения электронной почты. Стороны осуществляют отправку по следующим адресам электронной почты: со стороны Страхователя – mefadeeva@atlant-mos.ru, со стороны Страховщика – prof-msk@ingos.ru;

14.1.3. телефонная связь осуществляется по следующему телефону: со стороны Страхователя - +7(495)975-98-15, со стороны Страховщика - +7(499)973-92-03.

16. ПОДПИСИ СТОРОН

СТРАХОВАТЕЛЬ:
ООО «Атлант Оценка»

От Страхователя:
ФИО, должность, основание полномочий



СТРАХОВЩИК:

СПАО «Ингосстрах»
Россия, 115035, г. Москва, ул. Пятницкая, д. 12, стр.2
ИНН: 7705042179
Расч. сч. 4070181000060000001 в ЦАО Банк ВТБ
Кор. сч. 30101810700000004876 в ЦАО Банк ВТБ
БИК: 044525189
СПАО «Ингосстрах»

От Страховщика:
ФИО, должность, основание полномочий



Исп. Сафонова К.Н., тел. 27541



ОПОРА РОССИИ
ФЕДЕРАЛЬНОЕ АГЕНТСТВО ПО ТЕХНИЧЕСКОМУ РЕГУЛИРОВАНИЮ И СЕРТИФИКАЦИИ

СВИДЕТЕЛЬСТВО № 1076

ООО «Атлант Оценка»

Является членом Некоммерческого партнерства
«Партнерство содействия деятельности фирм, аккредитованных
Российским обществом оценщиков» с 03.06.2010 г.,
аккредитовано Российским обществом оценщиков 03.06.2010 г.,
Свидетельство № 1251/77-1111/10

Дата выдачи: 01.01.2021г.

Окончание действия: 31.12.2021г.
Президент НП «Партнерство РОО»
И.Л. Артеменков



НП «ПАРТНЕРСТВО РОО»





Партнерство РОО

НП "ПАРТНЕРСТВО СОДЕЙСТВИЯ
ДЕЯТЕЛЬНОСТИ ФИРМ, АККРЕДИТОВАННЫХ
РОССИЙСКИМ ОБЩЕСТВОМ ОЦЕНЩИКОВ"

107078, Москва, Новая Басманная ул., 21-1
Тел./ факс: (499) 261-5653
E-mail: info@roopartner.ru

Исх.№ 01 от 12.01.2021г.

Выписка из реестра.

Настоящим подтверждаем, что Общество с ограниченной ответственностью «Атлант Оценка» является членом Некоммерческого партнерства «Партнерство содействия деятельности фирм, аккредитованных Российским обществом оценщиков» (далее НП «Партнерство РОО»), Свидетельство № 1076 от 03.06.2010г., аккредитовано Российским обществом оценщиков 03.06.2010г. Свидетельство об аккредитации № 1251/77-1111/10.


НП «Партнерство РОО» настоящим свидетельствует, что за период деятельности ООО «Атлант Оценка» в отношении данной организации:

- не применялись дисциплинарные взыскания;
- отсутствуют жалобы на действия ООО «Атлант Оценка» об исполнении требований Закона об оценочной деятельности, других федеральных законов и иных нормативных правовых актов Российской Федерации, федеральных стандартов оценки, стандартов и правил оценочной деятельности, а также правил деловой и профессиональной этики
- задолженности по оплате членских взносов не имеют.

Президент
НП «Партнерство РОО»



И.Л. Артеменков



РОССИЙСКАЯ
ФЕДЕРАЦИЯ



г. Москва

Федеральное государственное
бюджетное образовательное
учреждение высшего
профессионального образования
«Государственный
университет управления»

ПРИЛОЖЕНИЕ
К ДИПЛОМУ

№ ОК № 77711

УЭ-0185

(регистрационный номер)

25 июня 2012

года

(дата выдачи)

Решением
Государственной
аттестационной
комиссии

от 29 мая 2012 года

присуждена
квалификация

МЕНЕДЖЕР

по специальности

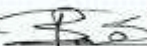
«Менеджмент

организации»

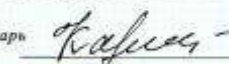
Ректор



Декан



Секретарь




Фамилия, имя, отчество

ГЛАДИЛОВА Наталья Вячеславовна

Дата рождения **14 января 1989 года**

Предыдущий документ об образовании
**аттестат о среднем (полном) общем образовании,
выданный в 2006 году**

Вступительные испытания **прошла**
Поступил(а) в **2007 году в Государственное образовательное учреждение
высшего профессионального образования «Государственный
университет управления» (очная форма)**

Завершил(а) обучение в **2012 году в Федеральном государственном бюджетном
образовательном учреждении высшего профессионального образования
«Государственный университет управления» (очная форма)**

Нормативный период обучения по очной форме **5 лет**

Направление / специальность **Менеджмент организации**

Специализация **Оценка и управление собственностью**

Курсовые работы:

Прикладная математика, хорошо; Основы менеджмента, отлично;
Управленческие решения, отлично; Информационные технологии управления, отлично;
Инновационный менеджмент, отлично; Компьютерная подготовка, отлично;
Финансовый анализ в оценке, отлично; Оценка предпринимательского бизнеса, отлично;
Землеустройство и управление землепользованием, отлично;
Оценка и управление нематериальными активами и интеллектуальной собственностью, отлично;
Оценка и управление корпоративной собственностью, отлично;
Оценка и управление недвижимостью, отлично;
Теоретические основы оценки собственности, отлично;
Государственное и муниципальное управление собственностью, отлично

Практика:

**учебно-ознакомительная, экономическая, менеджмента, 8 недель,
отлично;
преддипломная, 8 недель, отлично**

Итоговые государственные экзамены:

междисциплинарный по специальности, отлично

Выполнение и защита выпускной квалификационной работы

**на тему «Разработка мер по повышению стоимости компании ООО
«Кредит-Центр Недвижимость» на основе реализации инвестиционного
проекта», 12 недель, отлично**

Данный диплом даёт право профессиональной деятельности
в соответствии с уровнем образования и квалификацией.

Продолжение см. на обороте

БЕЗ ДИПЛОМА НЕДЕЙСТВИТЕЛЬНО

БЕЗ ДИПЛОМА НЕДЕЙСТВИТЕЛЬНО

СВИДЕТЕЛЬСТВО
О ЗАКЛЮЧЕНИИ БРАКА

Пахотин

Фамилия
Антон Александрович
Имя, отчество
гражданин России
Гражданство

« 01 »

Идентификация (подписан, если указаны в записи акта о заключении брака)

Дата рождения
августа 1988 г.

Место рождения
г. Юрьево, Ивановская область

и

Гладилова

Фамилия
Наталья Вячеславовна
Имя, отчество
гражданка России
Гражданство

« 14 »

Идентификация (подписан, если указаны в записи акта о заключении брака)

Дата рождения
января 1989 г.

Место рождения
г. Юрьево, Ивановская область

заключили брак

Дата заключения
25.07.2017

Число, месяц, год (дворцами и приходами)
двадцать пятого июля

две тысячи семнадцатого года

о чем **2017** года **июля** месяца **25** числа

составлена запись акта о заключении брака № **1055**

После заключения брака присвоены фамилии:

мужу **Пахотин**

жене **Пахотина**

Место государственной регистрации

Богородский отдел ЗАГС Управления ЗАГС Москвы
Местонахождение органа власти места заключения гражданского состояния



Дата выдачи « 25 » **июля** 2017 г.

Руководитель органа
записей актов гражданского состояния

Ж. Андриевская
Ж. Андриевская

V-МИО № 880982

Форм. №30, Москва, 2016, об.



АССОЦИАЦИЯ САМОРЕГУЛИРУЕМАЯ ОРГАНИЗАЦИЯ ОЦЕНЩИКОВ
«СВОБОДНЫЙ ОЦЕНОЧНЫЙ ДЕПАРТАМЕНТ»

Включена в единый государственный реестр
саморегулируемых организаций оценщиков «20» мая 2013 года за № 0014

СВИДЕТЕЛЬСТВО

«14» октября 2015 г.
Дата включения в реестр членов

№723
Регистрационный номер в реестре

Настоящим подтверждается, что

ПАХОТИНА НАТАЛЬЯ ВЯЧЕСЛАВОВНА

Московская область, г. Раменское
Паспорт 46 17 №648106 выдан ТП №2 межрайонного ОУФМС России по Московской обл.
в городском поселении Раменское 05.08.2017 г.

является членом Ассоциации саморегулируемой организации
оценщиков «Свободный Оценочный Департамент» и имеет право
осуществлять оценочную деятельность на территории Российской
Федерации в соответствии с Федеральным законом «Об оценочной
деятельности в Российской Федерации» №135-ФЗ от 29.07.1998 г.

Президент
Ассоциации СРОО «СВОД»



А.В. Лебедев

Дата выдачи свидетельства 05.03.2019 г.

В случае прекращения членства данное свидетельство подлежит возврату в Ассоциацию СРОО «СВОД»
по адресу: 620100, г. Екатеринбург, ул. Ткачей, д.23 (БЦ «Clever Park»), офис 13, тел. 8 (800) 333-87-38

Ассоциация саморегулируемая
организация оценщиков
«Свободный Оценочный Департамент»
(Ассоциация СРОО «СВОД»)

ИНН 6685993767 КПП 668501001
ОГРН 1126600002429
620100, г. Екатеринбург, ул. Ткачей, д. 23
(БЦ «Clever Park»), офис 13
тел./факс +7 (343) 380-80-82, 8-800-333-8738
www.srosvod.ru mail: info@srosvod.ru

05.03.2019 г. № 4998-В/2019

На № _____ от _____

ВЫПИСКА

из реестра

Ассоциации саморегулируемая организация оценщиков
«Свободный Оценочный Департамент»
(Ассоциация СРОО «СВОД»)

Настоящая выписка из реестра Ассоциации саморегулируемая организация оценщиков «Свободный Оценочный Департамент» (Регистрационный номер 0014 в Едином государственном реестре саморегулируемых организаций оценщиков от 20.05.2013г.) выдана по запросу Пахотиной Натальи Вячеславовны о том, что **Пахотина Наталья Вячеславовна** является действительным членом Ассоциации СРОО «СВОД», включен(а) в реестр членов Ассоциации СРОО «СВОД» «14» октября 2015 года за регистрационным номером 723.

*Руководитель
Отдела ведения реестра членов
Ассоциации СРОО «СВОД»*



А.С. Толчина

Используйте услуги продавца Договора страхования на сайте www.ingos.ru

ИНГОССТРАХ



**ДОГОВОР
ОБЯЗАТЕЛЬНОГО СТРАХОВАНИЯ
ОТВЕТСТВЕННОСТИ ОЦЕНЩИКА
№ 433-077968/20 от «29» сентября 2020 г.**

- 1. СТРАХОВАТЕЛЬ:** 1.1. Пахотина Наталья Вячеславовна
Паспортные данные: 46 17 648106, выдан ТП №2 Межрайонного ОУФМС России по Московской области в городском поселении Раменское
Адрес регистрации: г. Москва, Ташкентский пер., д.5, корп.2, кв.18
- 2. СТРАХОВЩИК:** 2.1. Страхование публичное акционерное общество «Ингосстрах»
Россия, Москва, ул. Пятницкая, 12 стр.2.
- 3. ПЕРИОД СТРАХОВАНИЯ (СРОК ДЕЙСТВИЯ ДОГОВОРА СТРАХОВАНИЯ / РЕТРОАКТИВНЫЙ ПЕРИОД):** 3.1. С «01» октября 2020 года по «30» сентября 2021 года, обе даты включительно, при условии оплаты страховой премии в порядке, предусмотренном настоящим Договором.
3.2. Настоящий Договор покрывает исключительно требования (имущественные претензии) о возмещении реального ущерба, причиненного в Период страхования, заявленные Страхователем в течение срока исковой давности, установленного законодательством Российской Федерации.
3.3. Ретроактивный период по настоящему Договору устанавливается, начиная с даты, когда Страхователь начал осуществлять оценочную деятельность.
- 4. СТРАХОВАЯ СУММА:** 4.1. Страховая сумма по настоящему Договору по всем страховым случаям (в соответствии с п.7.1. настоящего Договора) устанавливается в размере 30 000 000 (Тридцать миллионов) рублей.
4.2. Страховая сумма в отношении Расходов на защиту (в соответствии с п.7.2. настоящего Договора) устанавливается в размере 100 000 (Сто тысяч) рублей.
- 5. СТРАХОВАЯ ПРЕМИЯ:** 5.1. 21 000 (Двадцать одна тысяча) рублей за период страхования. Оплата страховой премии производится единовременным платежом в соответствии с выставленным счетом в срок по 01.10.2020 г.
5.2. При неуплате страховой премии в срок, установленный в настоящем Договоре как дата уплаты страховой премии, настоящий Договор считается не вступившим в силу и не влечет каких-либо правовых последствий для его сторон.
- 6. УСЛОВИЯ СТРАХОВАНИЯ:** 6.1. Настоящий Договор заключен и действует в соответствии с Правилами страхования ответственности оценщиков от 06.05.2019 г. (далее – Правила страхования).
- 7. ОБЪЕКТ СТРАХОВАНИЯ:** 7.1. Объектом страхования по настоящему Договору являются имущественные интересы, связанные с риском ответственности Страхователя по обязательствам, возникающим вследствие причинения ущерба заказчику, заключившему договор на проведение оценки, и (или) иным третьим лицам.
7.2. Объектом страхования также являются не противоречащие законодательству Российской Федерации имущественные интересы Страхователя, связанные с несением согласованных со Страховщиком Расходов на защиту.
- 8. СТРАХОВОЙ СЛУЧАЙ:** 8.1. По настоящему Договору страховым случаем является установленный вступившим в законную силу решением арбитражного суда или признанный Страхователем с письменного согласия Страховщика факт причинения ущерба действиями (бездействия) Страхователя в результате нарушения требований федеральных стандартов оценки, стандартов и правил оценочной деятельности, установленных саморегулируемой организацией оценщиков, членом которой является Страхователь на момент причинения ущерба.
8.2. Страховым случаем также является возникновение у Страхователя расходов на защиту при ведении дел в судебных органах, включая расходы на оплату услуг экспертов и адвокатов, которые были понесены в результате предъявления имущественных претензий.
8.3. Страховая защита по настоящему Договору распространяется на страховые случаи, произошедшие в результате действий (бездействия) Страхователя, имевших место в течение Периода страхования или Ретроактивного периода.
- 9. СТРАХОВОЕ ВОЗМЕЩЕНИЕ:** 9.1. В сумму страхового возмещения, подлежащего выплате Страховщиком при наступлении страхового случая по настоящему Договору, включаются расходы, указанные в п.п. 10.4.1.1., 10.4.2., 10.4.3. и 10.4.4. Правил страхования.
- 10. ФРАНШИЗА:** 10.1. По настоящему Договору франшиза не установлена
- 11. УВЕДОМЛЕНИЯ:** 11.1. Все письма и уведомления, направляемые Страховщиком в адрес Страхователя в соответствии с настоящим Договором, считаются направленными надлежащим образом при соблюдении следующих условий:

	Страхователь	Страховщик
электронная почта:	nv.pakhotina@atlant-mos.ru	prof-mosk@ingos.ru
телефонная связь:	+7(495)975-98-15	+7(495)973-92-03

СТРАХОВАТЕЛЬ: Пахотина Наталья Вячеславовна
От Страхователя: _____

СТРАХОВЩИК: СПАО «Ингосстрах»

От Страховщика: _____
Директор А.В. Пачаев (подпись) 29.09.2020 г. проделанной при заключении настоящего договора, действительной на основании Договора № 433-077968-1 от 29.09.2020 г.

**КВАЛИФИКАЦИОННЫЙ АТТЕСТАТ
В ОБЛАСТИ ОЦЕНОЧНОЙ ДЕЯТЕЛЬНОСТИ**

№ 019848-1

« 31 » мая 20 21 г.

Настоящий квалификационный аттестат в области оценочной деятельности по направлению оценочной деятельности

«Оценка недвижимости»

выдан

Пахотиной Наталье Вячеславовне

на основании решения федерального бюджетного учреждения
«Федеральный ресурсный центр»

от « 31 » мая 20²¹ г. № 201

Директор



А.С. Бункин

Квалификационный аттестат выдается на три года и действует
до « 31 » мая 20²⁴ г.



013028 - KA1